

4.交通量調查-路口轉向圖

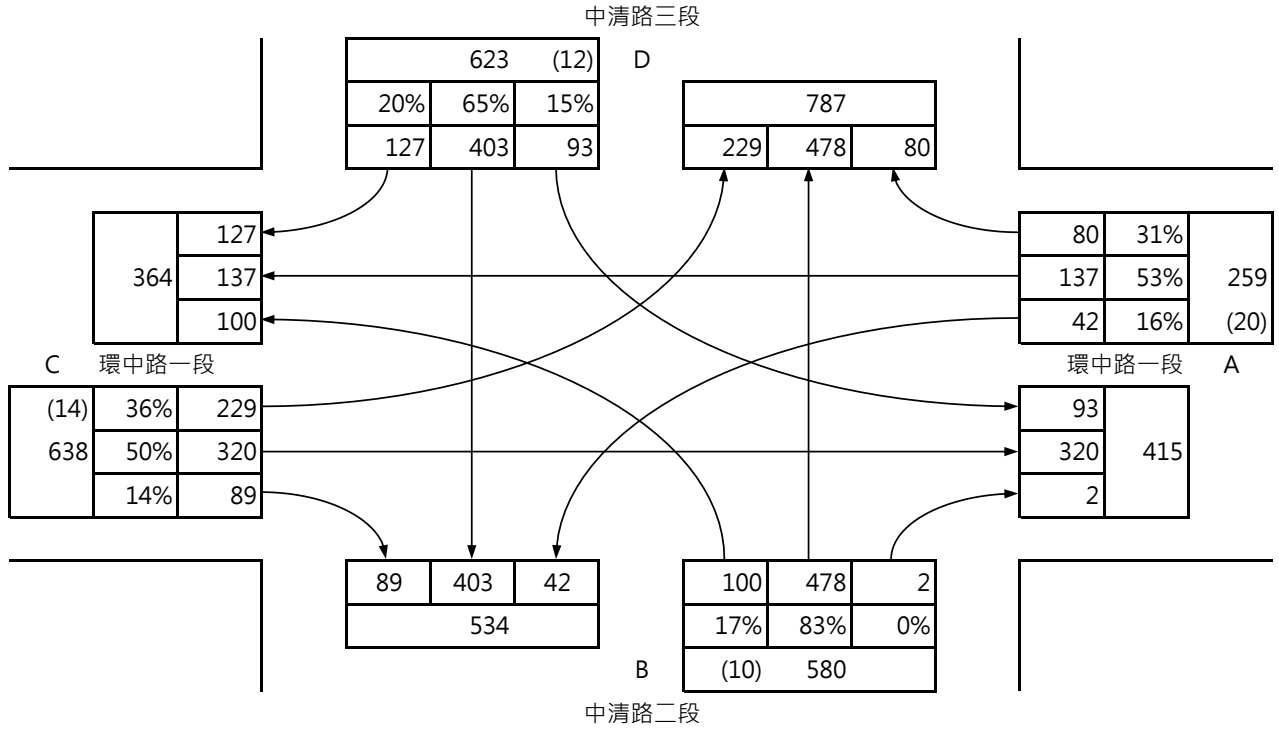
站號：I01-H
 站名：環中路一段-台1

單位：PCU/HR
 日期：109/12/05(Sat)
 天候：晴

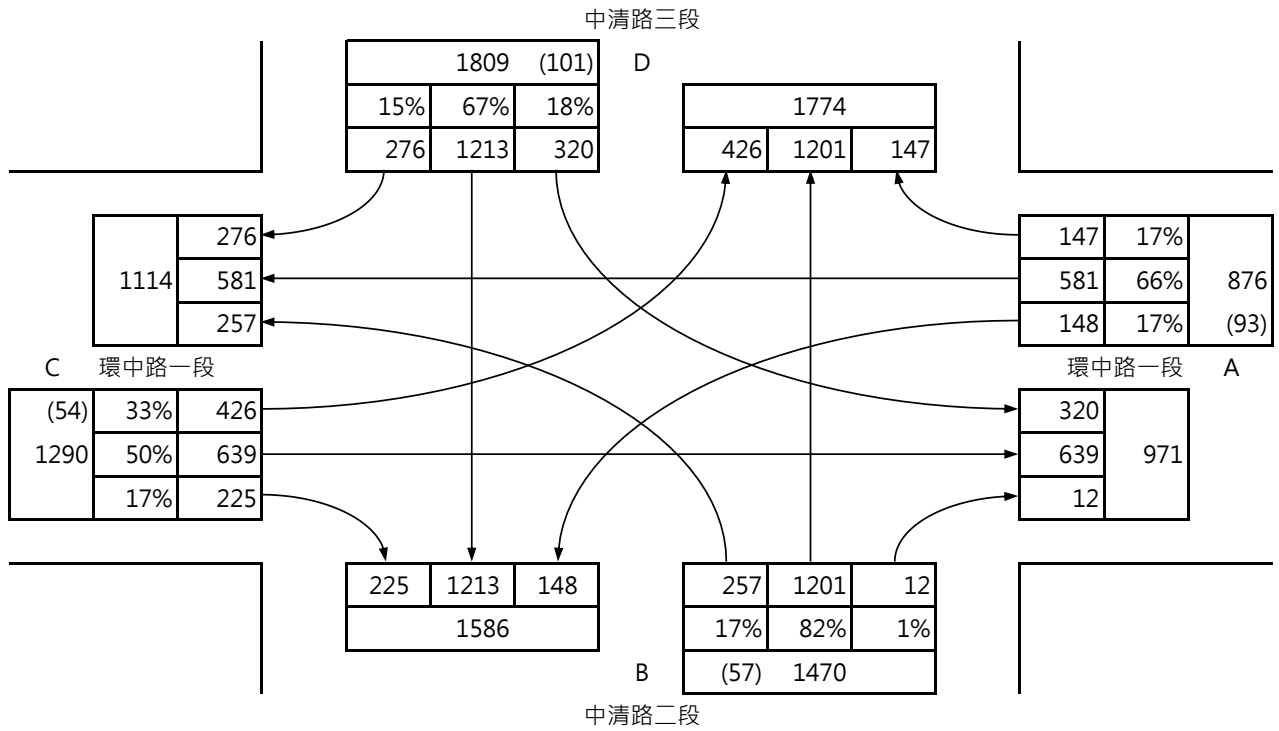
	週期	分相數
晨峰	180	5
昏峰	180	5



上午尖峰：09:30-10:30



下午尖峰：17:00-18:00



方 向：	A	B	C	D
車道數：	7	4	6	3

管制：無管制

註：()為機車二段式左轉車輛數

尖峰小時路口交通量轉向圖

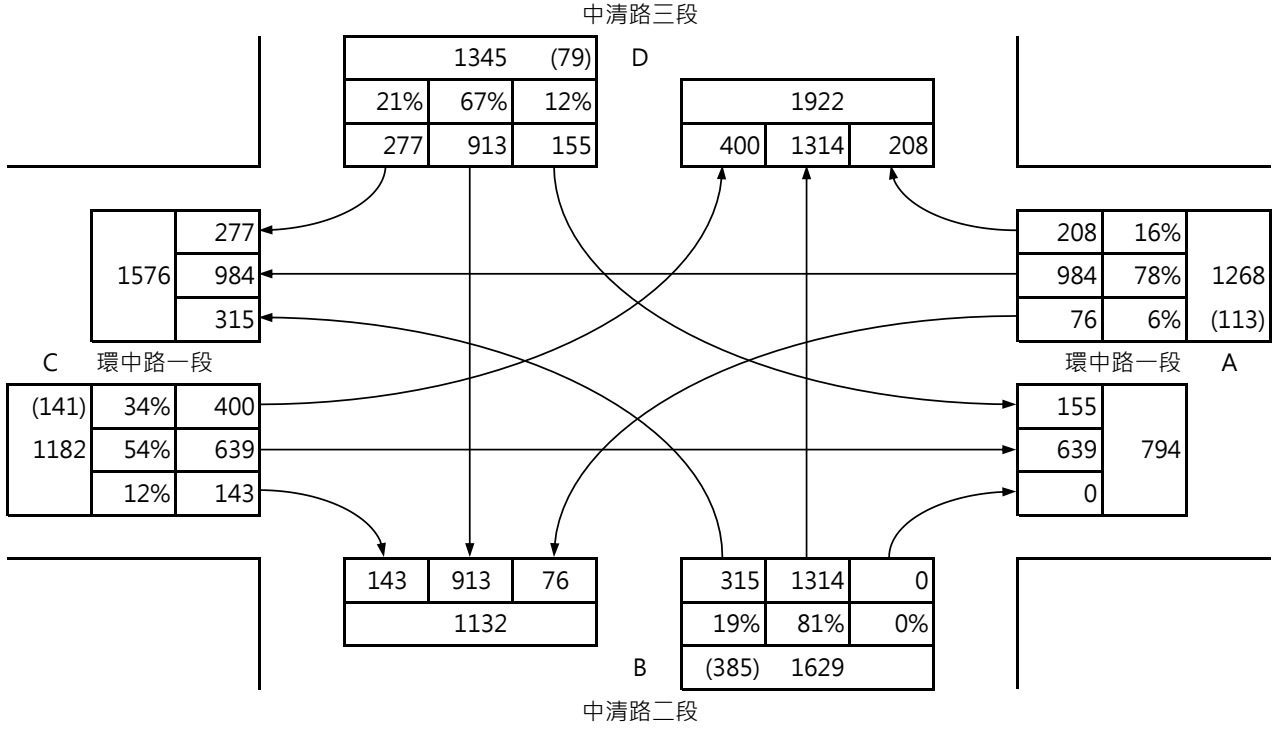
站號：I01-N
站名：環中路一段-台1

單位：PCU/HR
日期：109/12/08(Tue)
天候：晴

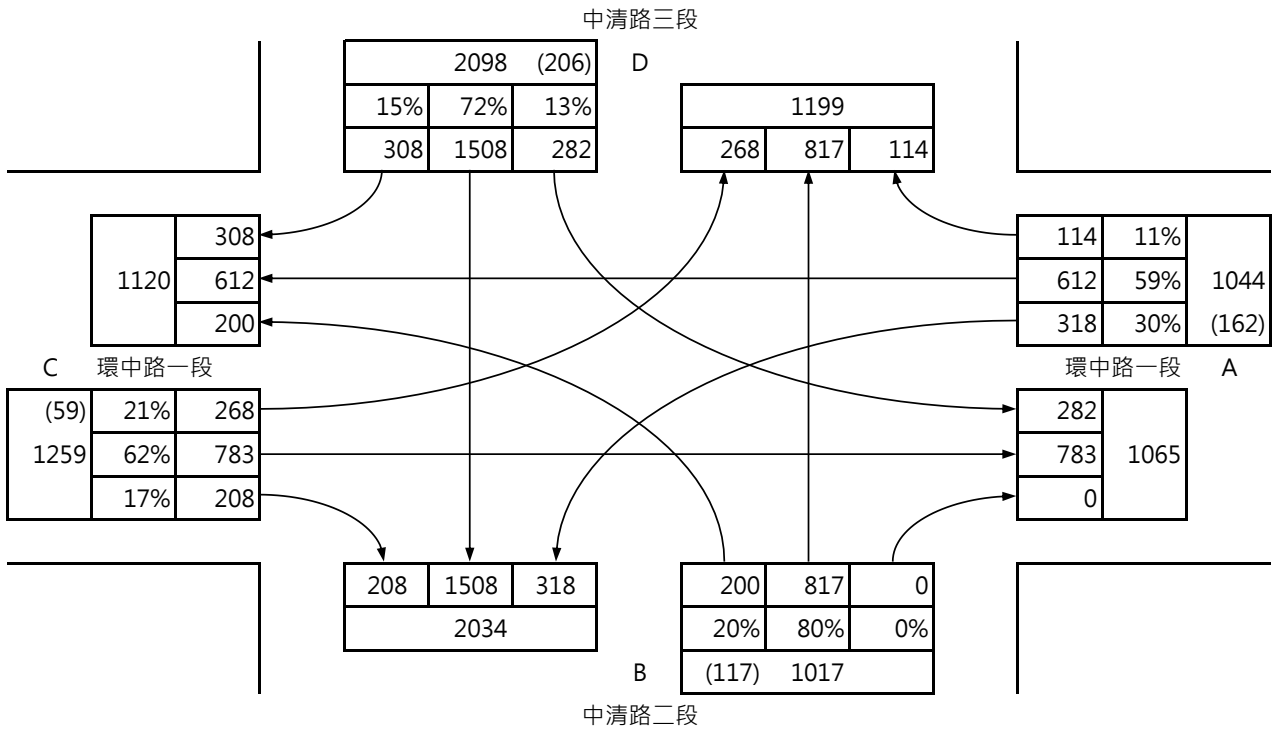
	週期	分相數
晨峰	180	6
昏峰	180	5



上午尖峰：07:00-08:00



下午尖峰：17:00-18:00



方 向：	A	B	C	D
車道數：	7	4	6	3

註：()為機車二段式左轉車輛數

管制：A方向右側車道禁止左轉

B方向禁止右轉

C方向左側車道禁止右轉

C方向右側車道禁止直走左轉

ABCD方向機車需待轉

尖峰小時路口交通量轉向圖

站號：I02-H

站名：大雅交流道聯絡道-台1乙

單位：PCU/HR

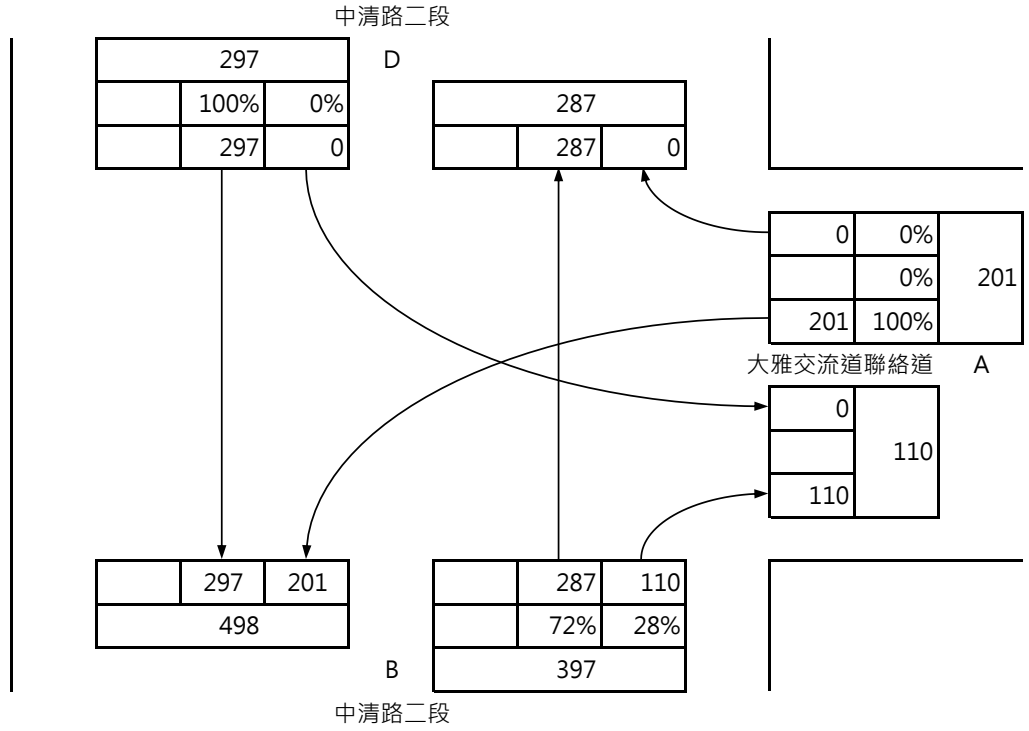
日期：109/12/05(Sat)

天候：晴

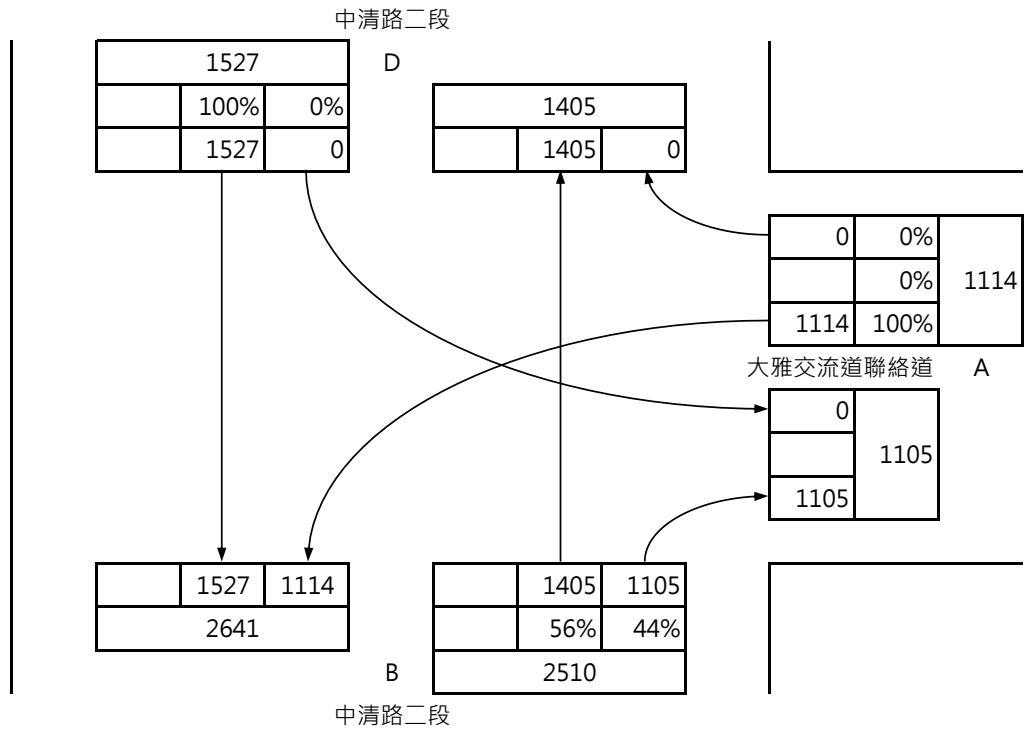
	週期	分相數
晨峰	180	2
昏峰	180	2



上午尖峰：09:15-10:15



下午尖峰：17:00-18:00



方 向：	A	B	C	D
車道數：	3	7	0	3

註：()為機車二段式左轉車輛數

管制：A方向只准左轉

B方向左側車道禁止左右轉

D方向禁止左轉

尖峰小時路口交通量轉向圖

站號：I02-N

站名：大雅交流道聯絡道-台1乙

單位：PCU/HR

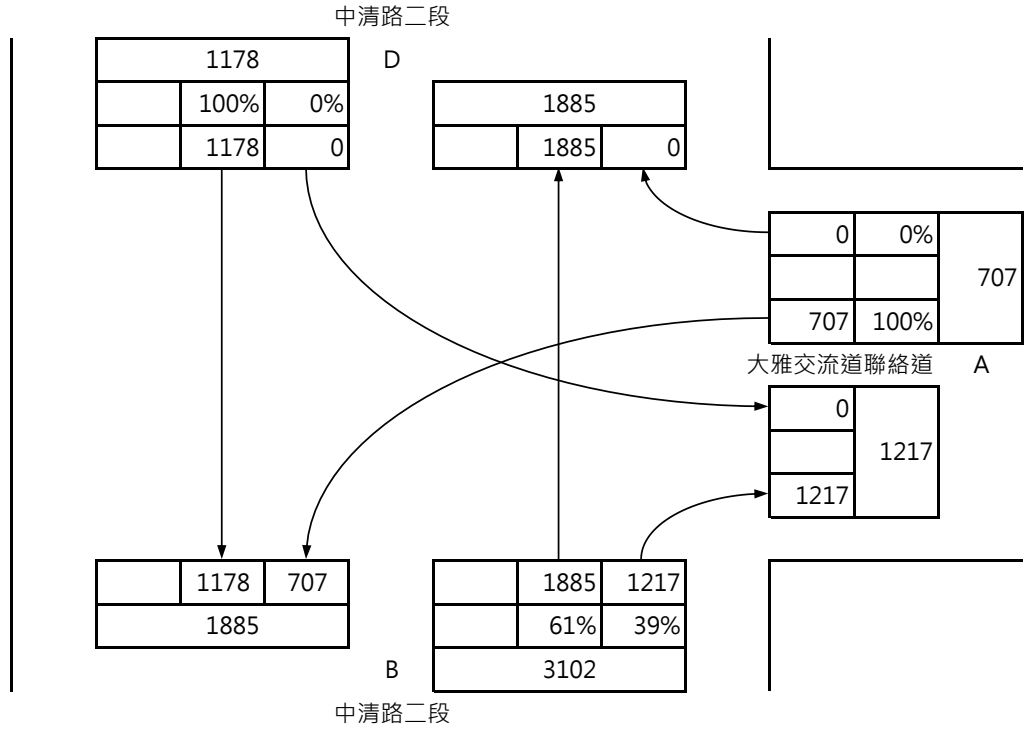
日期：109/12/08(Tue)

天候：晴

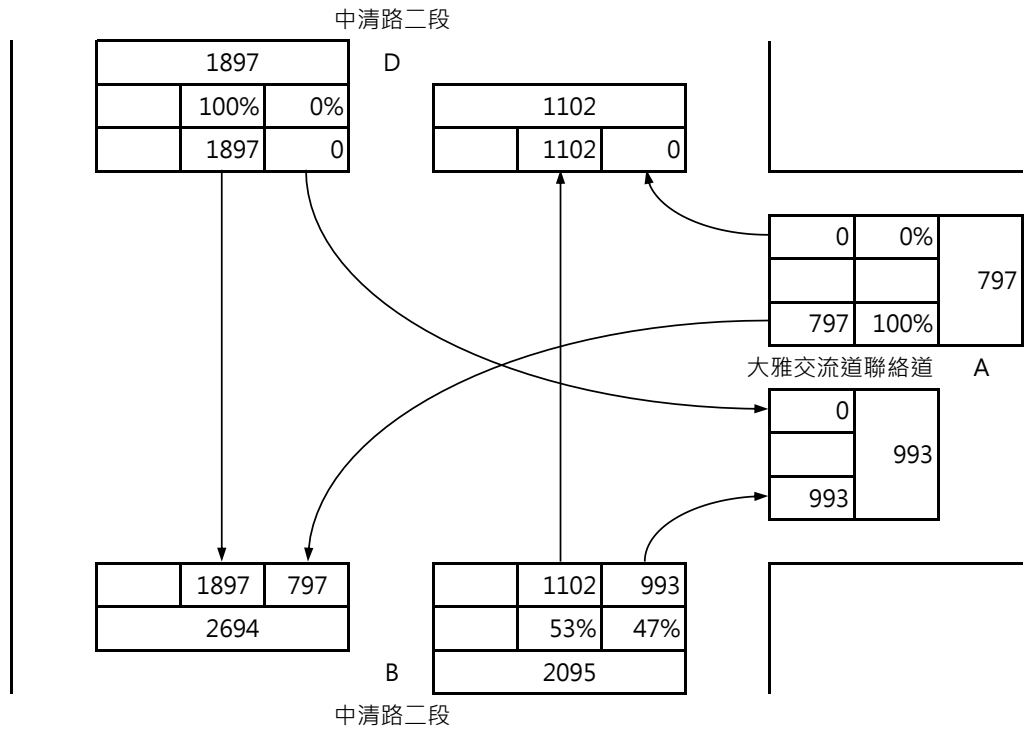
	週期	分相數
晨峰	180	2
昏峰	180	2



上午尖峰：07:00-08:00



下午尖峰：17:15-18:15



方 向： A B C D

車道數： 3 7 - 3

註：1.(.)為機車二段式左轉車輛數

管制：A方向只准左轉

B方向左側車道禁止左右轉

D方向禁止左轉

尖峰小時路口交通量轉向圖

站號：I03-H

站名：環中路一段-大雅交流道聯絡道

單位：PCU/HR

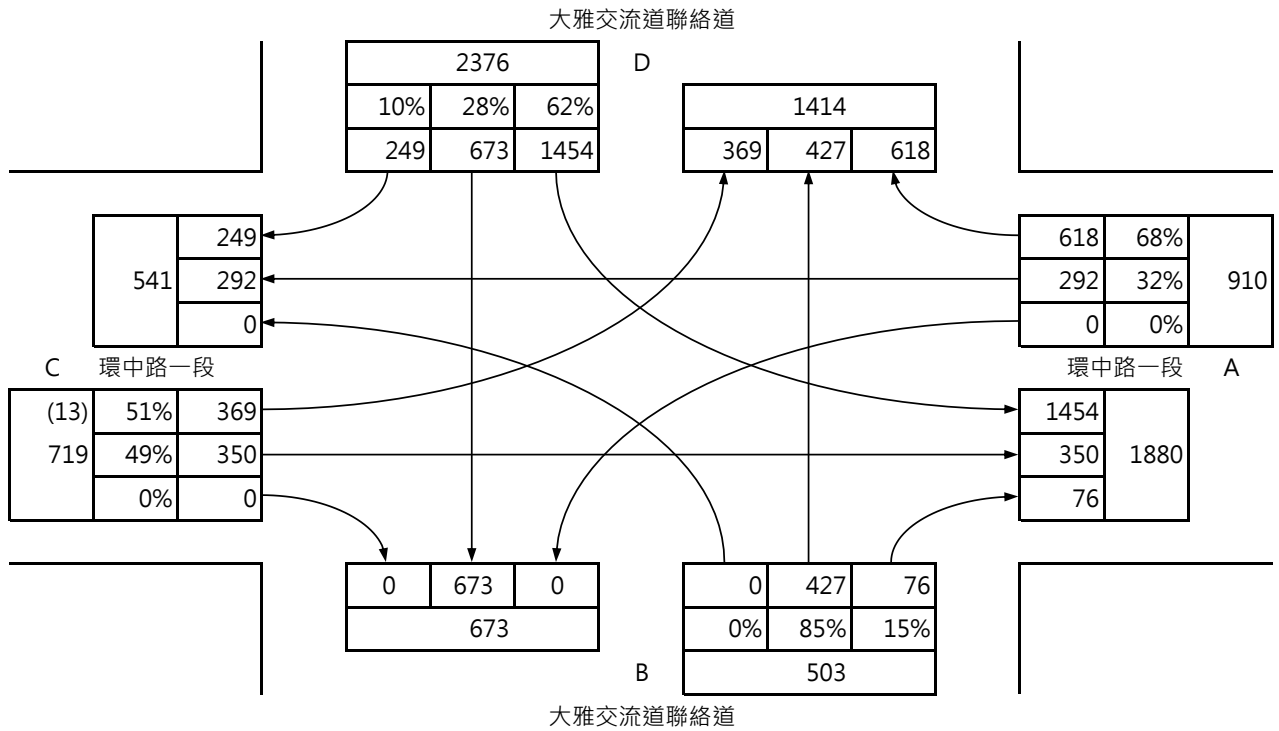
日期：109/12/05(Sat)

天候：晴

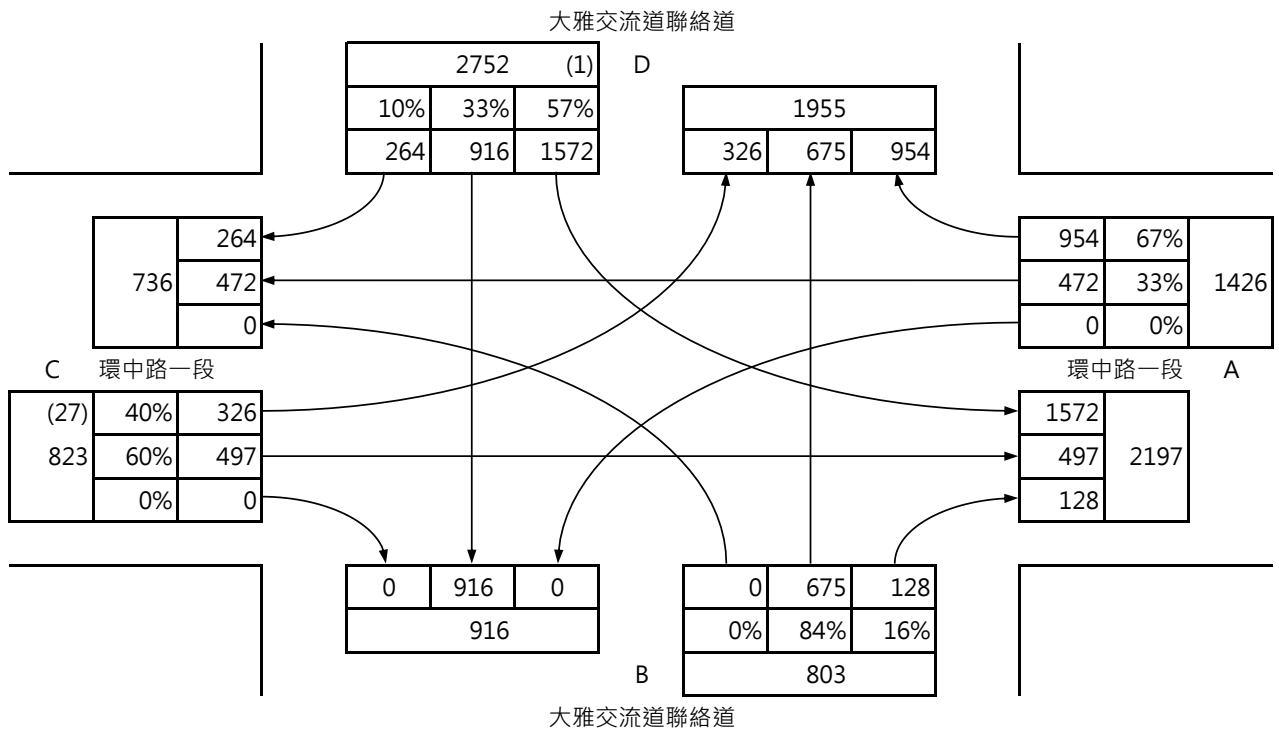
	週期	分相數
晨峰	180	4
昏峰	180	4



上午尖峰：09:00-10:00



下午尖峰：17:00-18:00



方 向：	A	B	C	D
車道數：	4	3	4	4

註：()為機車二段式左轉車輛數

管制：A方向禁止左轉

B方向禁止左轉

C方向禁止右轉

尖峰小時路口交通量轉向圖

站號：I03-N

站名：環中路一段-大雅交流道聯絡道

單位：PCU/HR

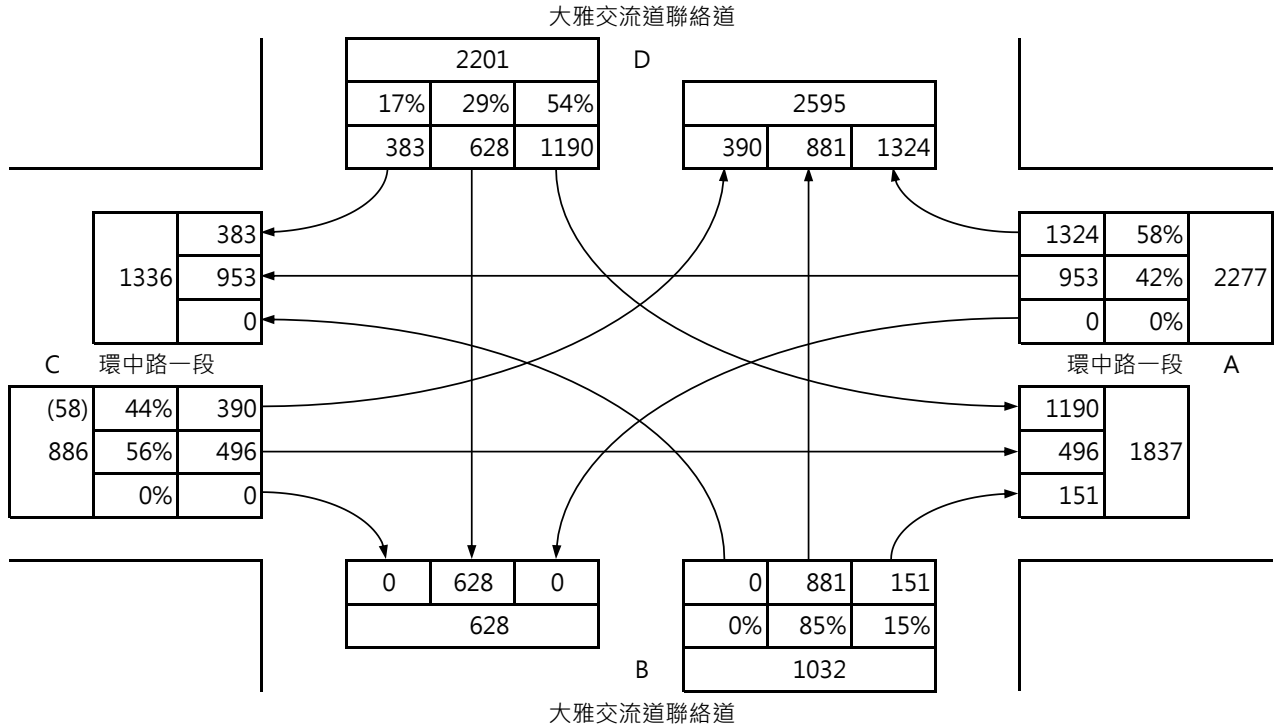
日期：109/12/08(Tue)

天候：晴

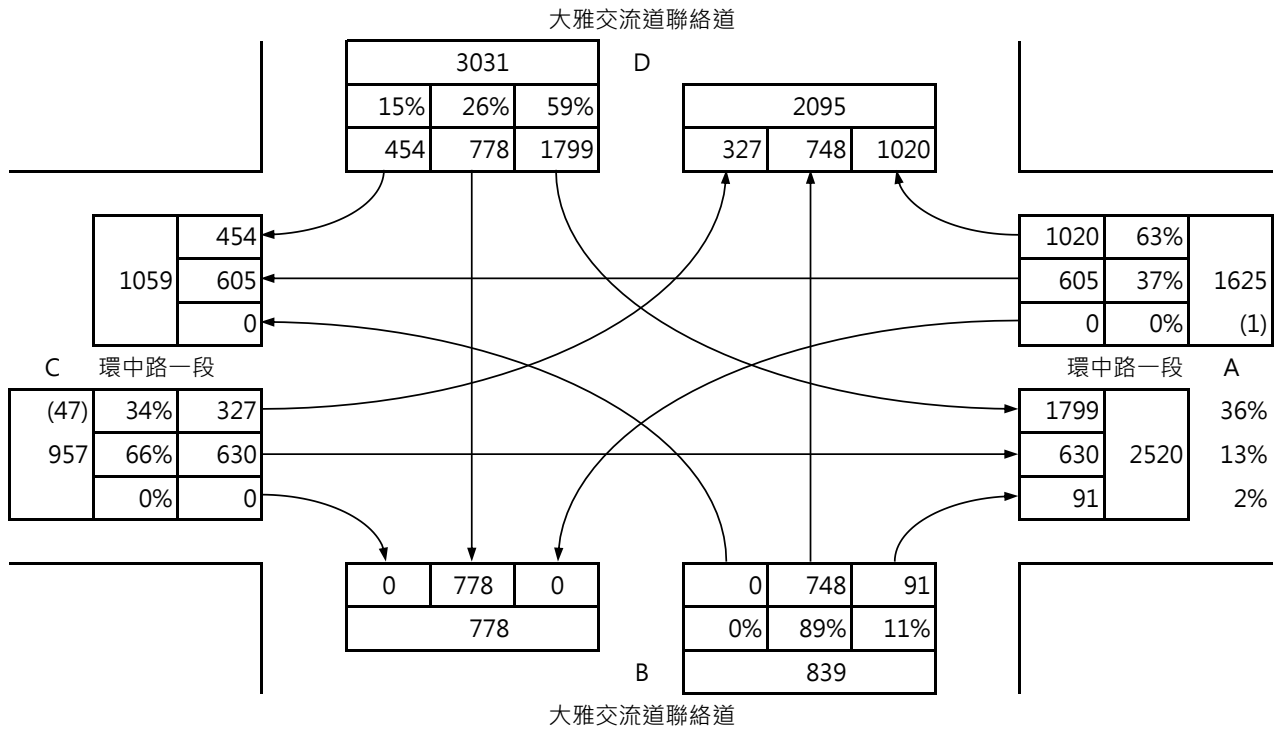
	週期	分相數
晨峰	180	4
昏峰	180	4



上午尖峰：07:00-08:00



下午尖峰：17:00-18:00



方 向：	A	B	C	D
車道數：	4	3	4	4

註：()為機車二段式左轉車輛數

管制：A方向禁止左轉

B方向禁止左轉

C方向禁止右轉

尖峰小時路口交通量轉向圖

站號：I04-H

站名：環中路一段-同榮東路(更生巷)

單位：PCU/HR

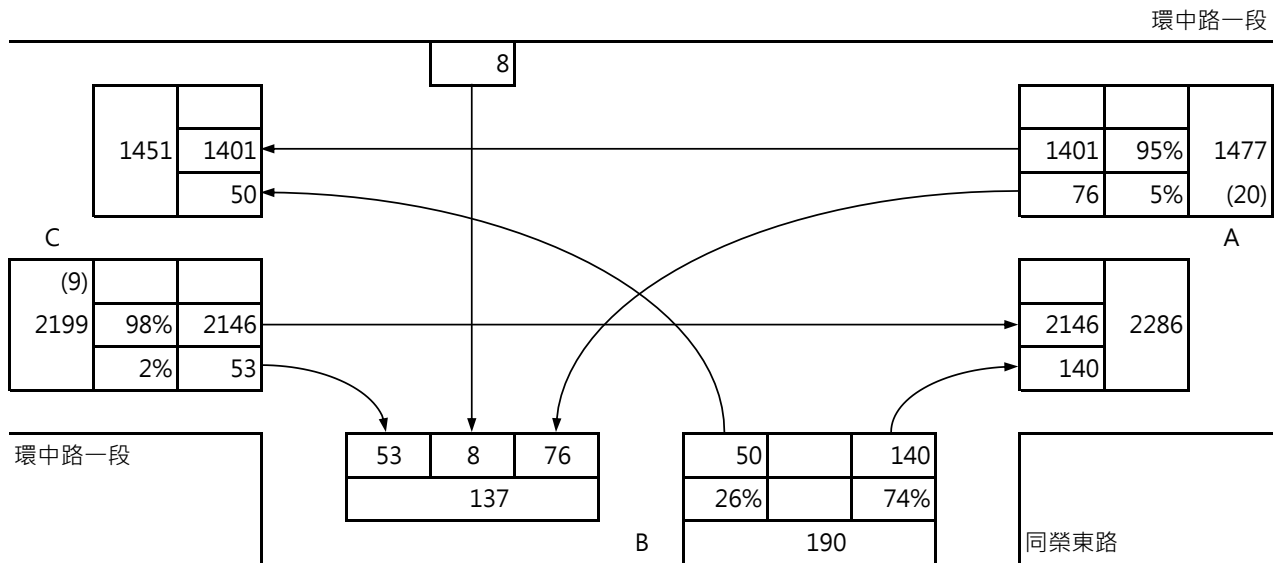
日期：109/12/05(Sat)

天候：晴

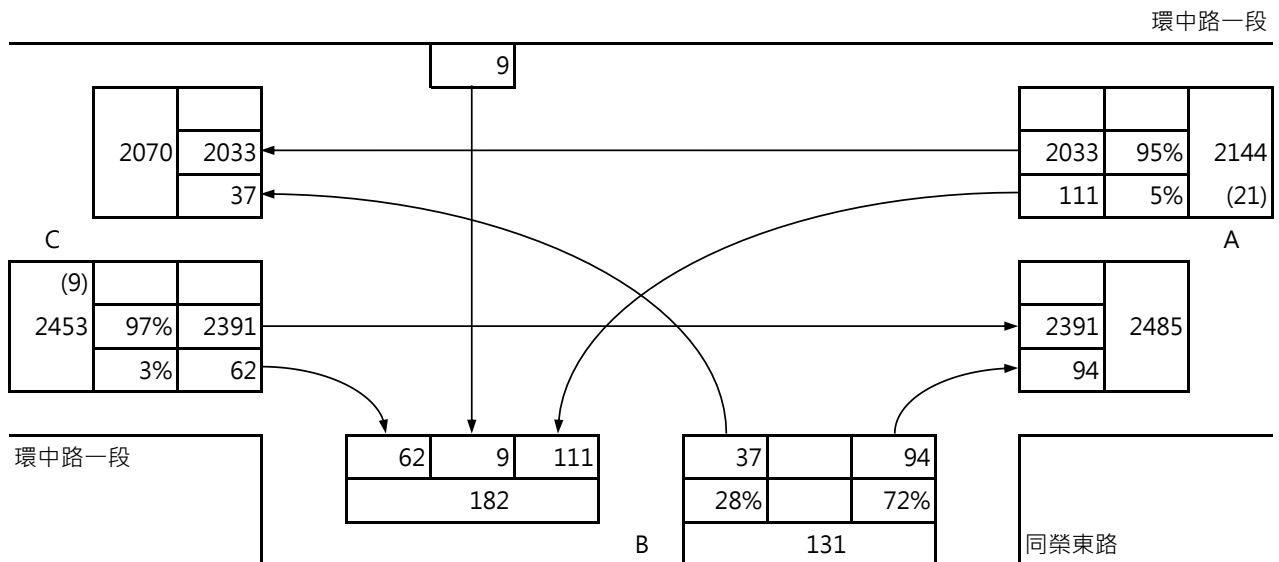
	週期	分相數
晨峰	180	4
昏峰	180	4



上午尖峰：07:00-08:00



下午尖峰：17:15-18:15



方 向：	A	B	C	D
車道數：	4	1	4	0

管制：AC方向機車需待轉

註：1.(.)為機車二段式左轉車輛數

尖峰小時路口交通量轉向圖

站號： I04-N

站名： 環中路一段-同榮東路(更生巷)

單位： PCU/HR

日期： 109/12/08(Tue)

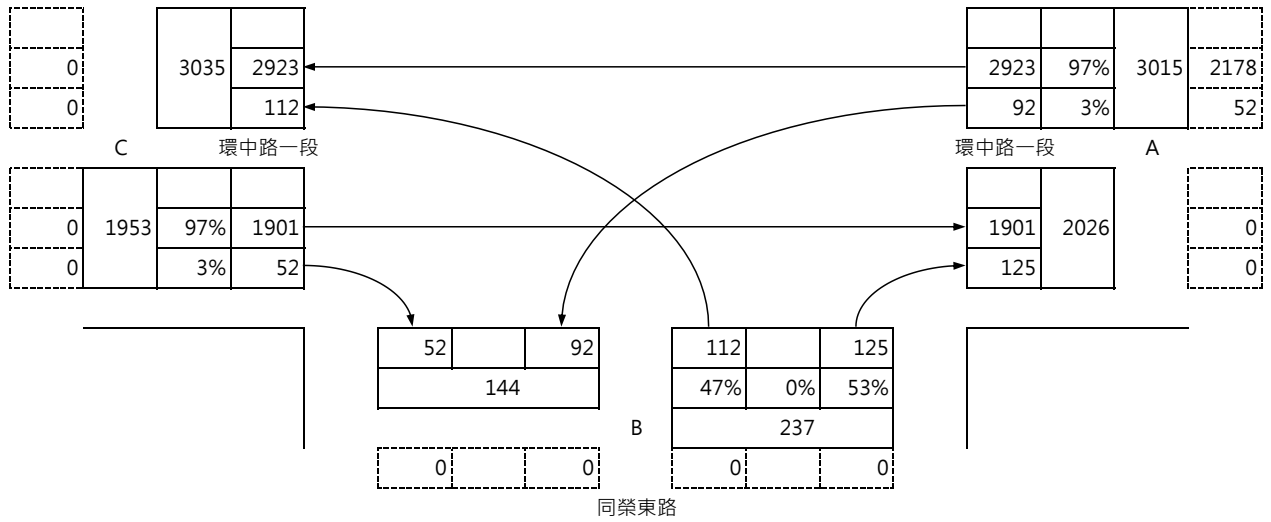
天候： 晴

	週期	分相數
晨峰	180	4
昏峰	180	4

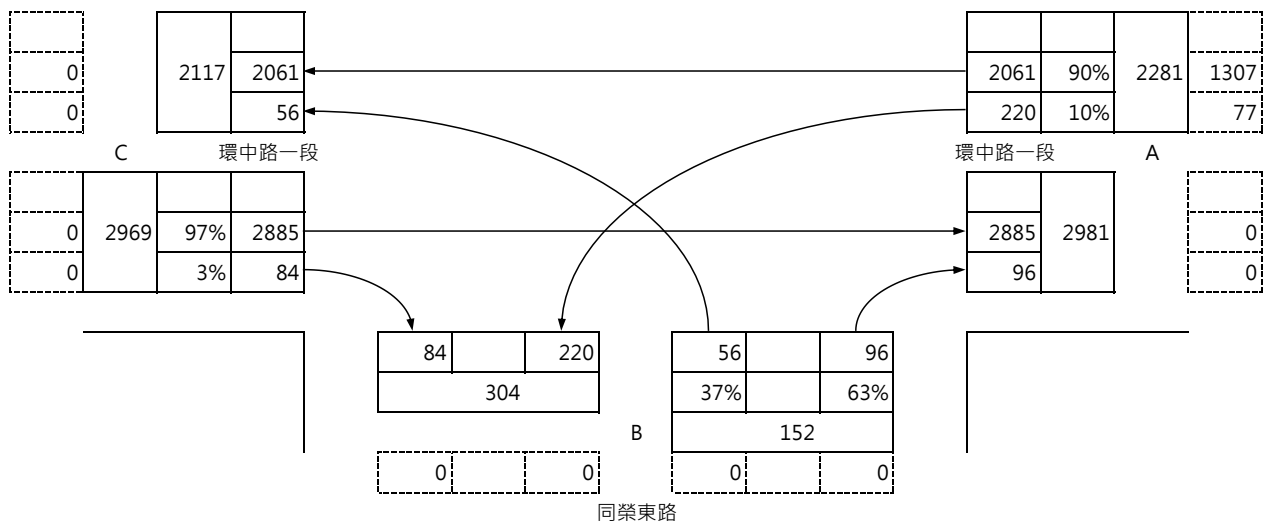
N



上午尖峰： 07:00-08:00



下午尖峰： 17:00-18:00



方 向： A B C D

總車道數： 4 1 4 0

慢車道數： 3 0 0 0

註： 1.()為機車二段式左轉車輛數

2.轉向交通量包含該方向慢車道交通量

管制： AC方向機車需待轉

尖峰小時路口交通量轉向圖

站號：I05-H

站名：環中路一段-榮德路

單位：PCU/HR

日期：109/12/05(Sat)

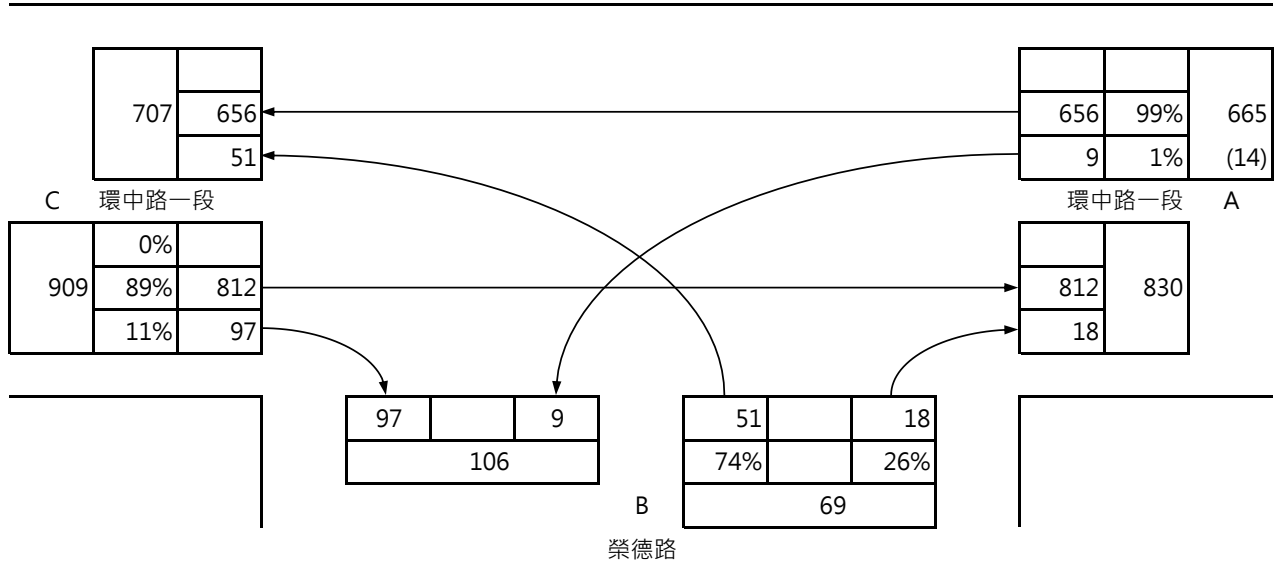
天候：晴

	週期	分相數
晨峰	90	2
昏峰	180	2

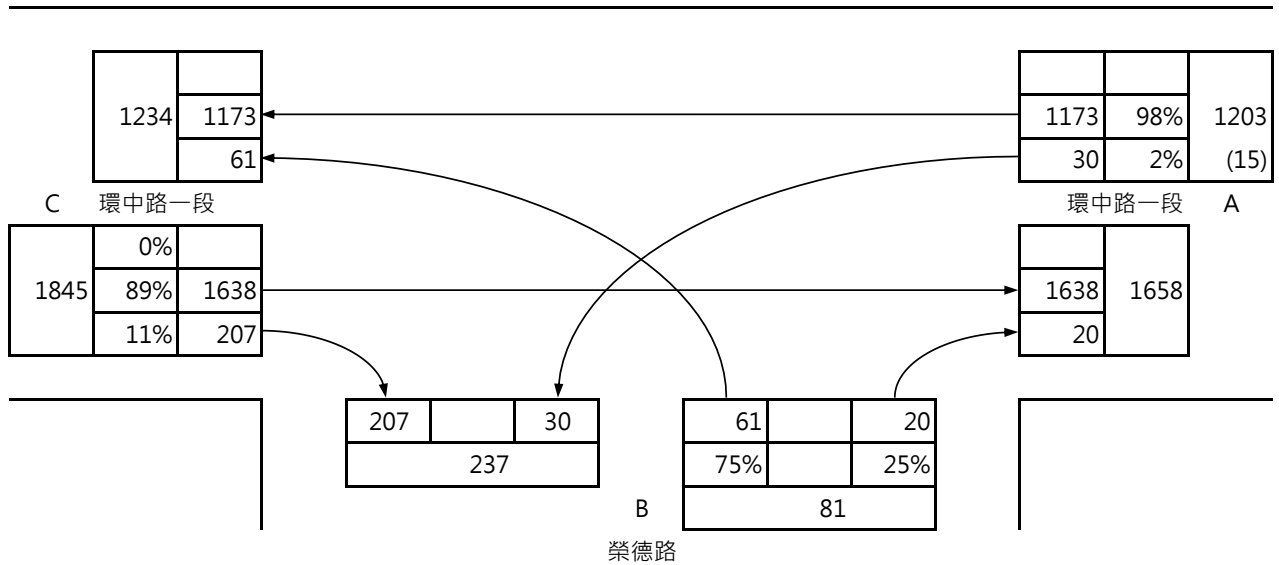
N



上午尖峰：09:45-10:45



下午尖峰：17:15-18:15



方 向：	A	B	C	D
車道數：	3	3	3	0

管制：A方向機車需待轉

註：()為機車二段式左轉車輛數

尖峰小時路口交通量轉向圖

站號：I05-N

站名：環中路一段-榮德路

單位：PCU/HR

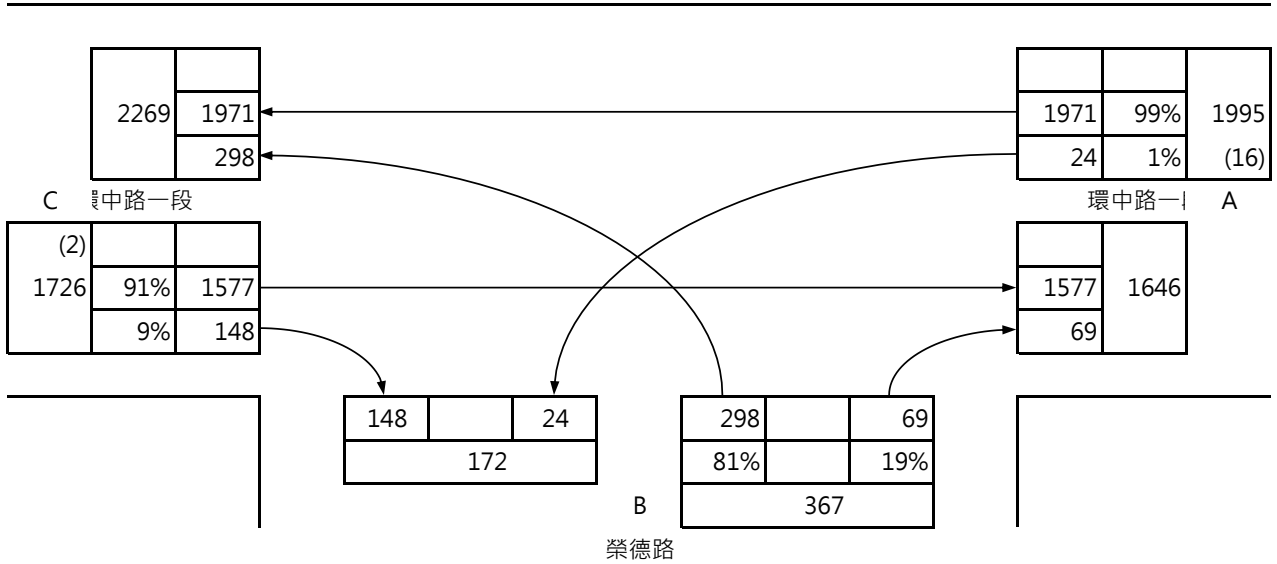
日期：109/12/08(Tue)

天候：晴

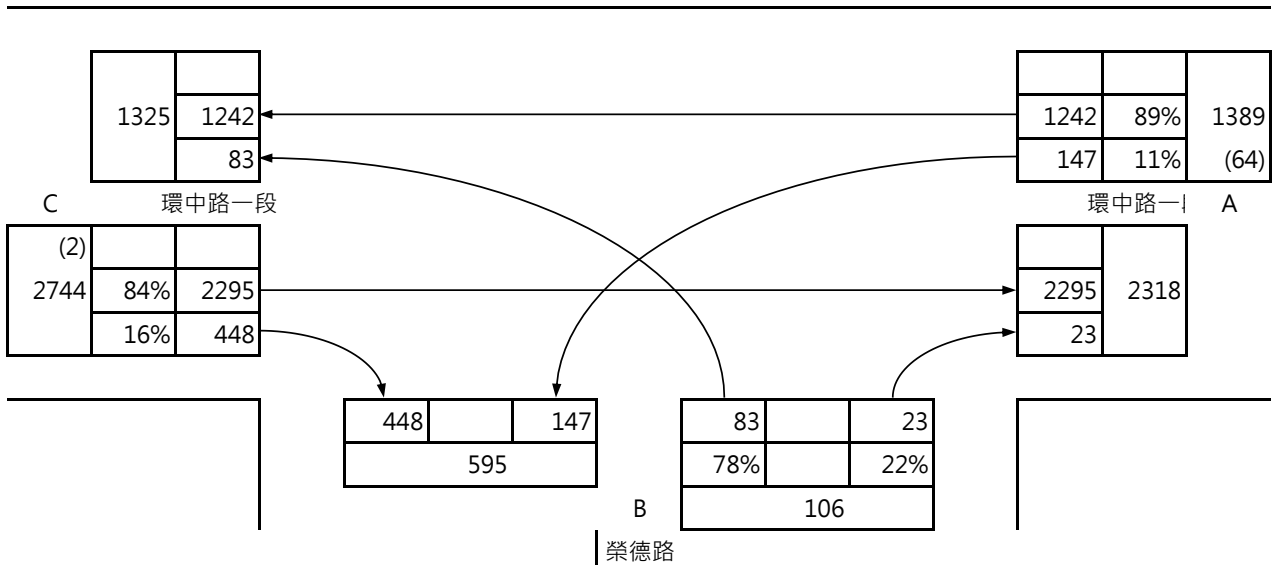
	週期	分相數
晨峰	180	2
昏峰	180	2



上午尖峰：07:00-08:00



下午尖峰：17:00-18:00



方 向：	A	B	C	D
車道數：	3	3	3	-

註：1.(.)為機車二段式左轉車輛數

管制：A方向機車需待轉

尖峰小時路口交通量轉向圖

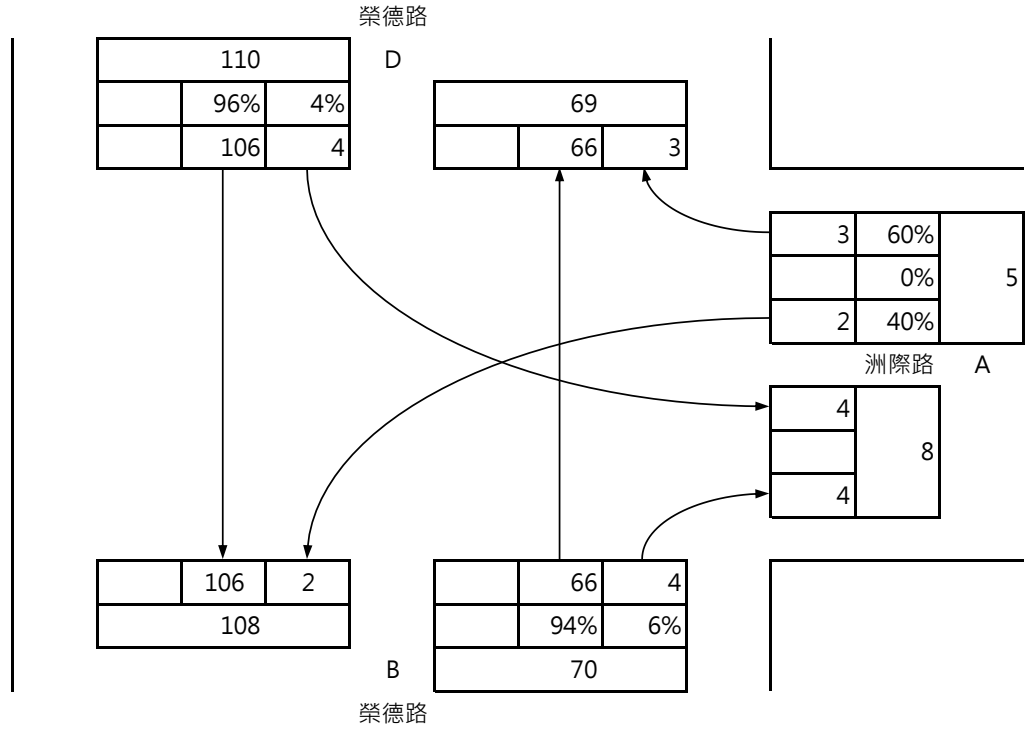
站號：I06-H
 站名：洲際路-榮德路

單位：PCU/HR
 日期：109/12/05(Sat)
 天候：晴

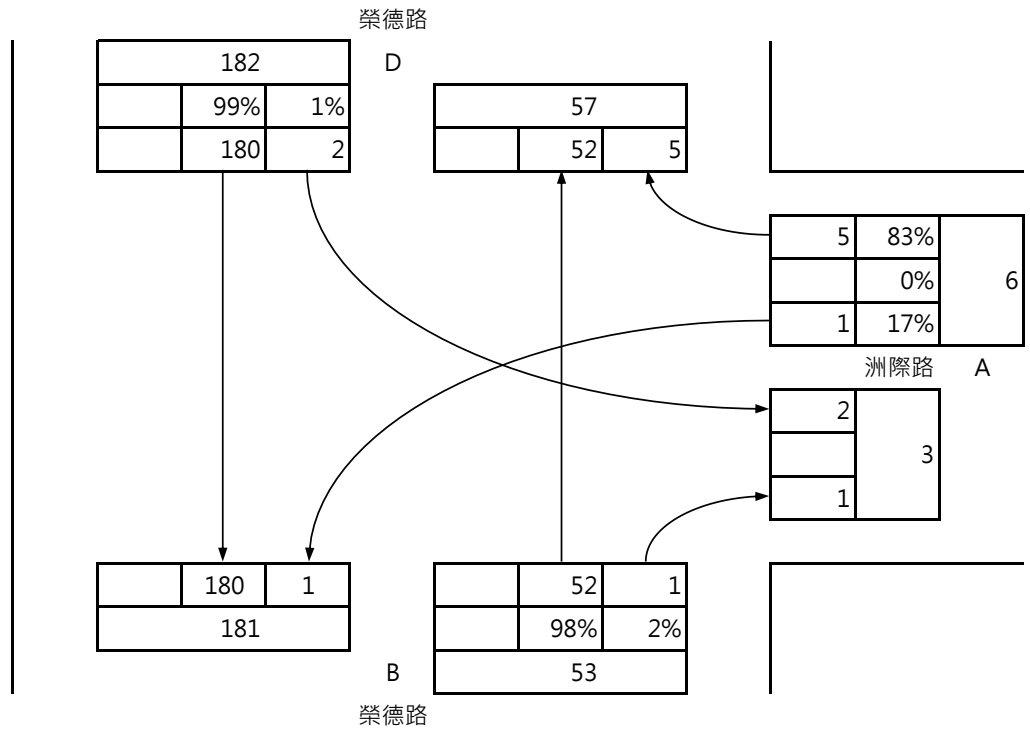
	週期	分相數
晨峰	-	0
昏峰	-	0



上午尖峰：09:45-10:45



下午尖峰：17:30-18:30



方 向：	A	B	C	D
車道數：	2	2	0	2

管制：AD方向機車需待轉

註：()為機車二段式左轉車輛數

尖峰小時路口交通量轉向圖

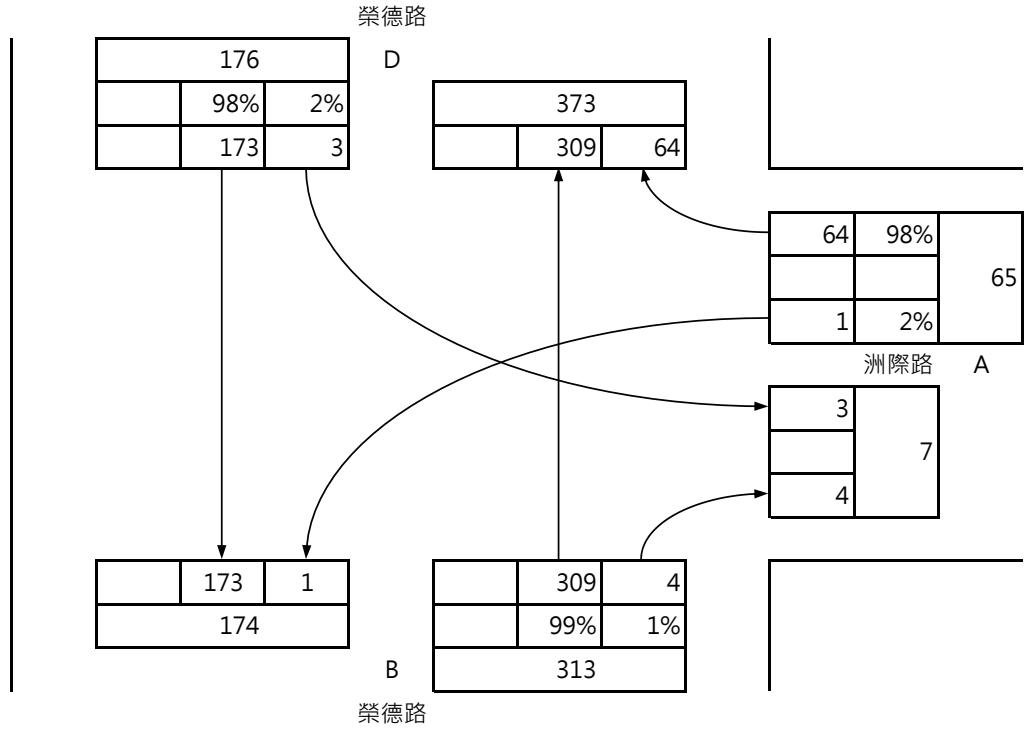
站號：I06-N
 站名：洲際路-榮德路

單位：PCU/HR
 日期：109/12/08(Tue)
 天候：晴

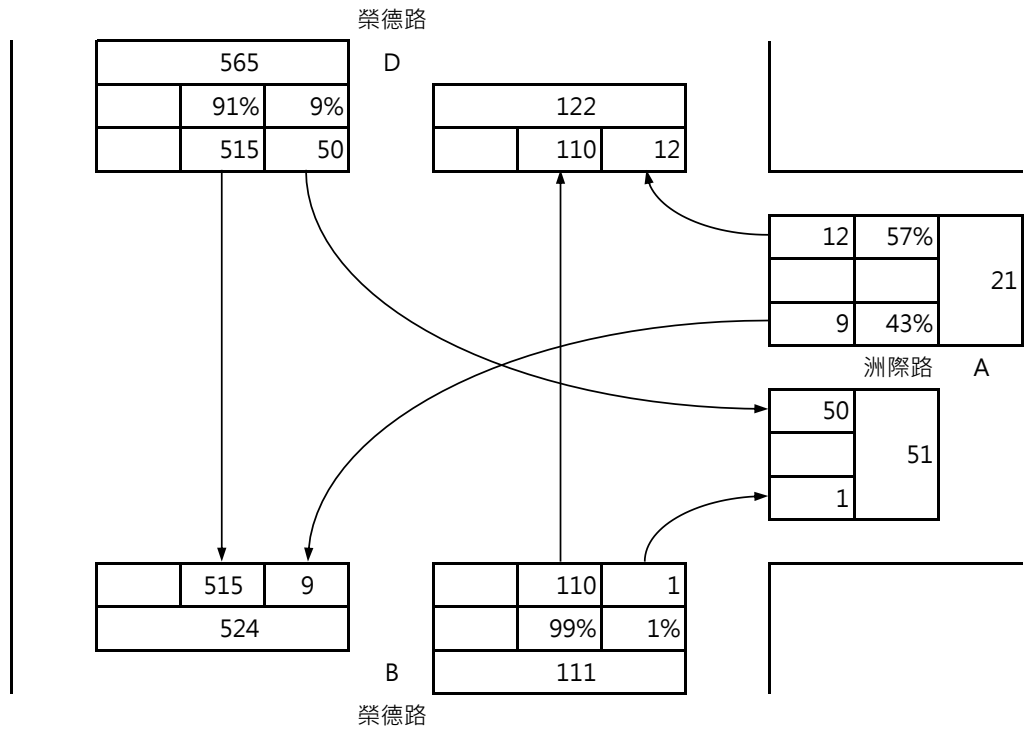
	週期	分相數
晨峰	0	0
昏峰	0	0



上午尖峰：07:00-08:00



下午尖峰：17:00-18:00



方 向：	A	B	C	D
車道數：	2	2	-	2

註：1.(.)為機車二段式左轉車輛數

管制：AD方向機車需待轉

尖峰小時路口交通量轉向圖

站號： I07-H

站名： 崇德十九路-榮德路

單位： PCU/HR

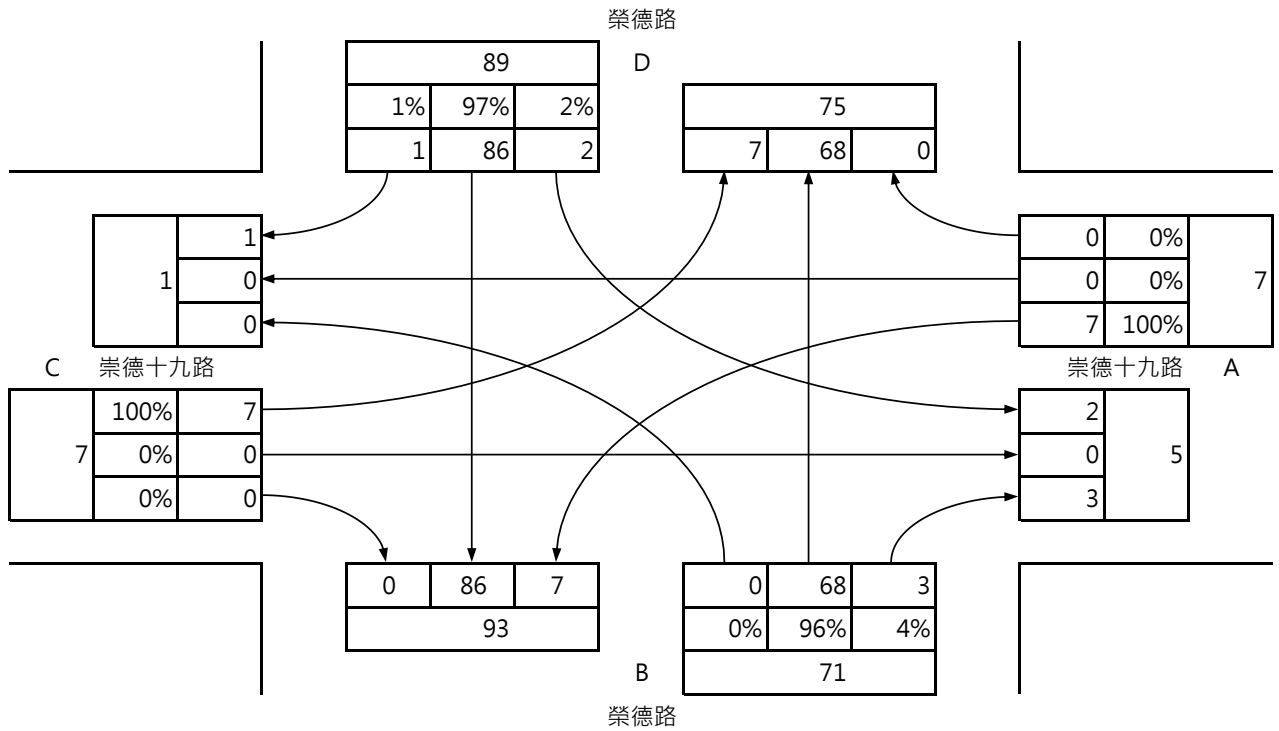
日期： 109/12/05(Sat)

天候： 晴

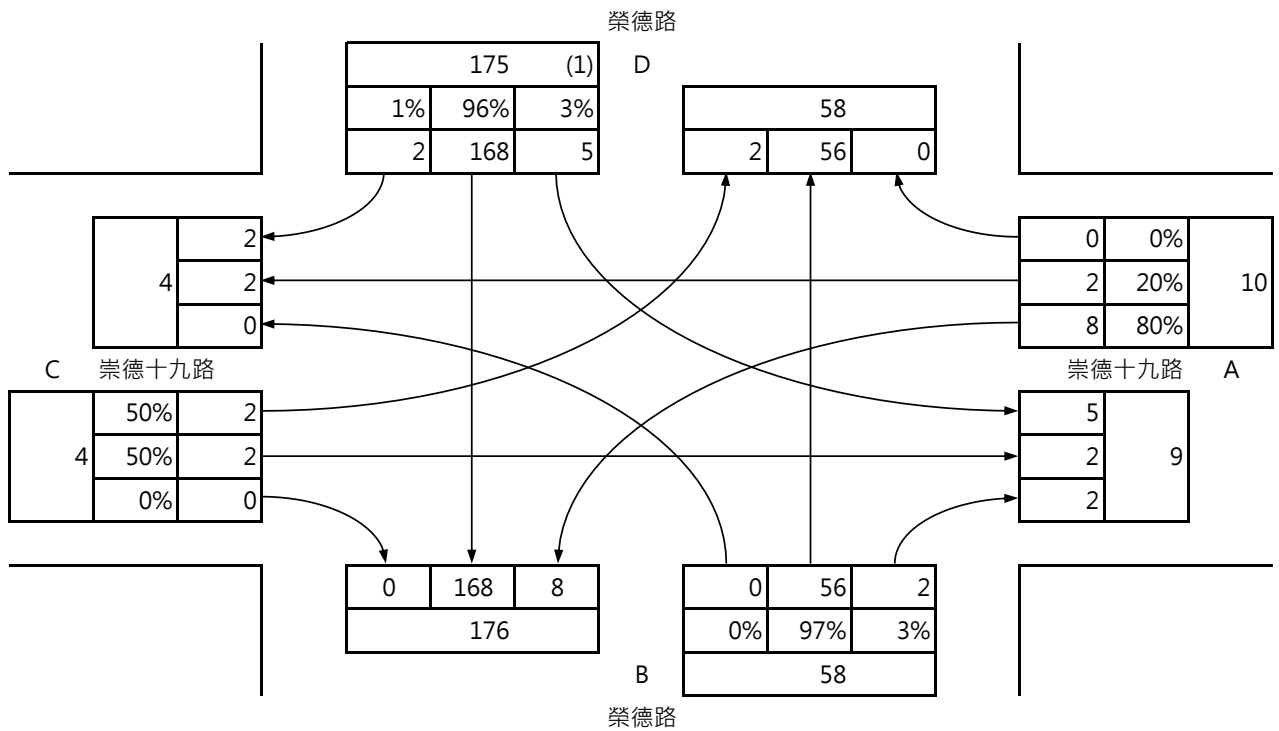
	週期	分相數
晨峰	0	0
昏峰	90	2



上午尖峰： 09:45-10:45



下午尖峰： 17:30-18:30



方 向：	A	B	C	D
車道數：	1	2	1	2

註： ()為機車二段式左轉車輛數

管制： BD方向機車需待轉

尖峰小時路口交通量轉向圖

站號： I07-N

站名： 崇德十九路-榮德路

單位： PCU/HR

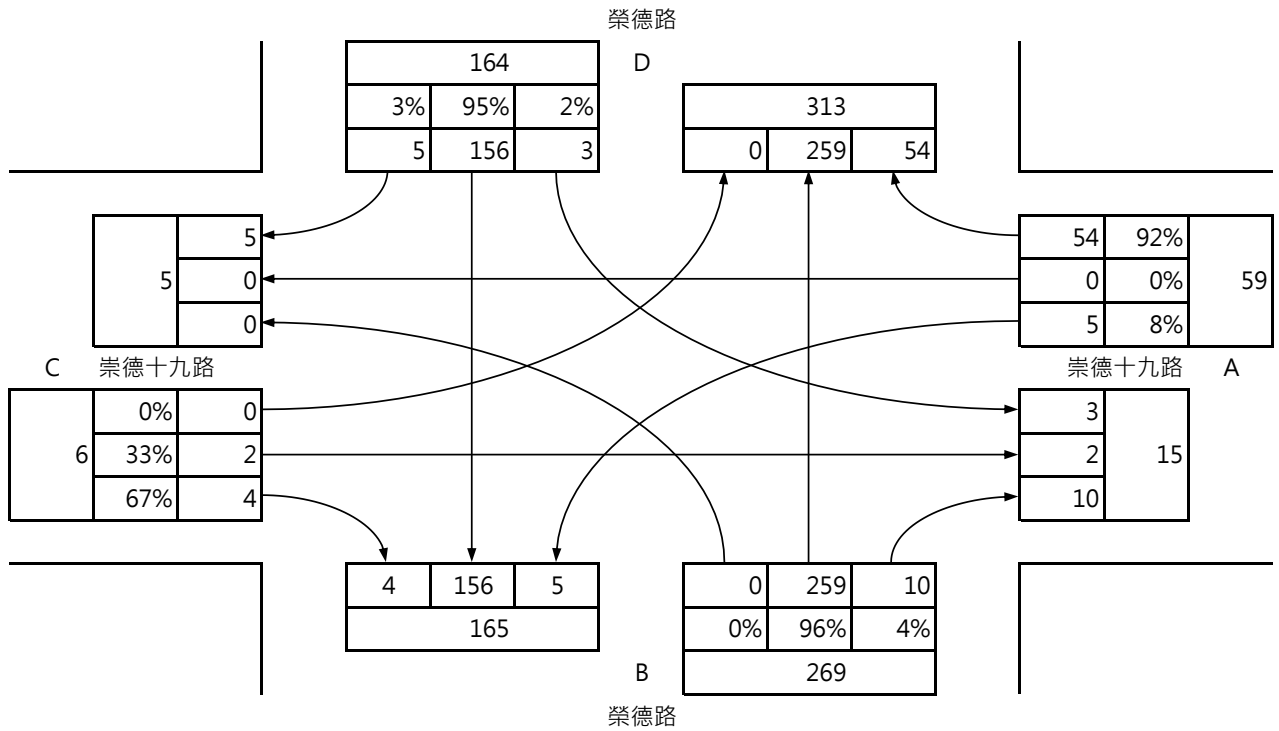
日期： 109/12/08(Tue)

天候： 晴

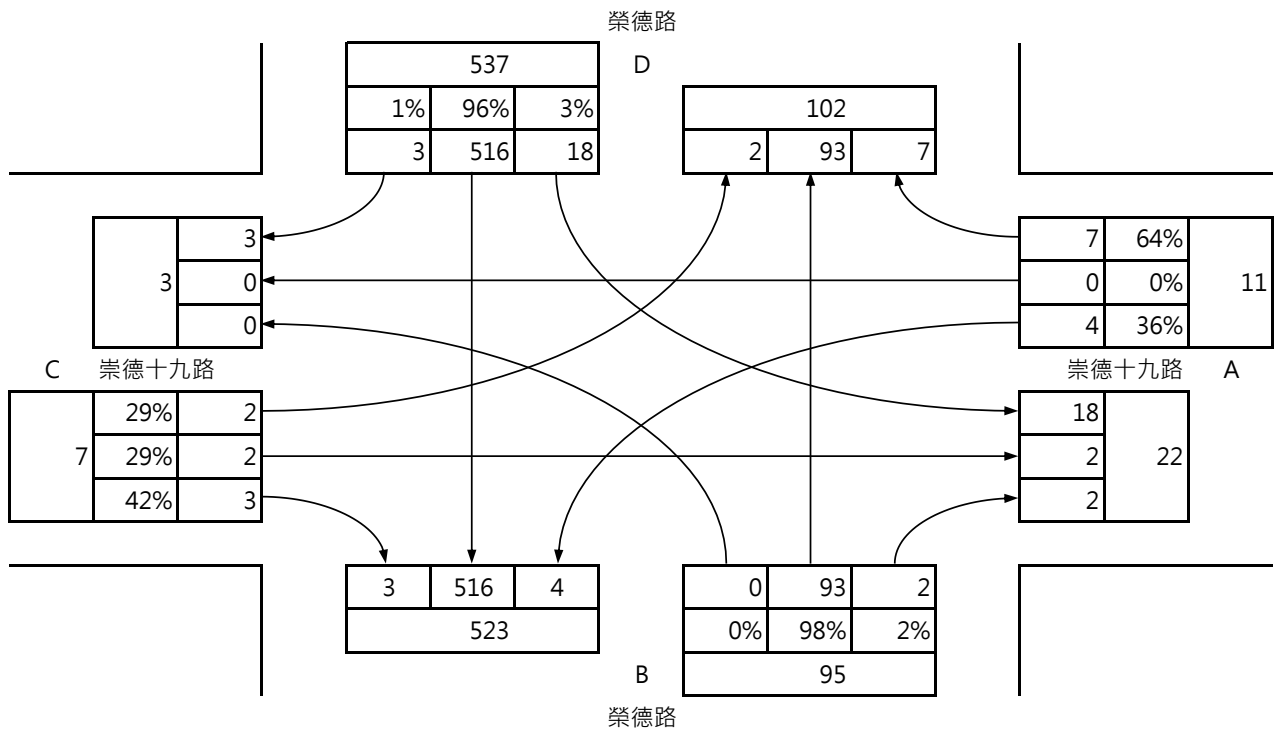
	週期	分相數
晨峰	0	0
昏峰	0	0



上午尖峰： 07:00-08:00



下午尖峰： 17:00-18:00



方 向：	A	B	C	D
車道數：	1	2	1	2

註： ()為機車二段式左轉車輛數

管制： BD方向機車需待轉

尖峰小時路口交通量轉向圖

站號：I08-H

站名：豐樂路三段-榮德路

單位：PCU/HR

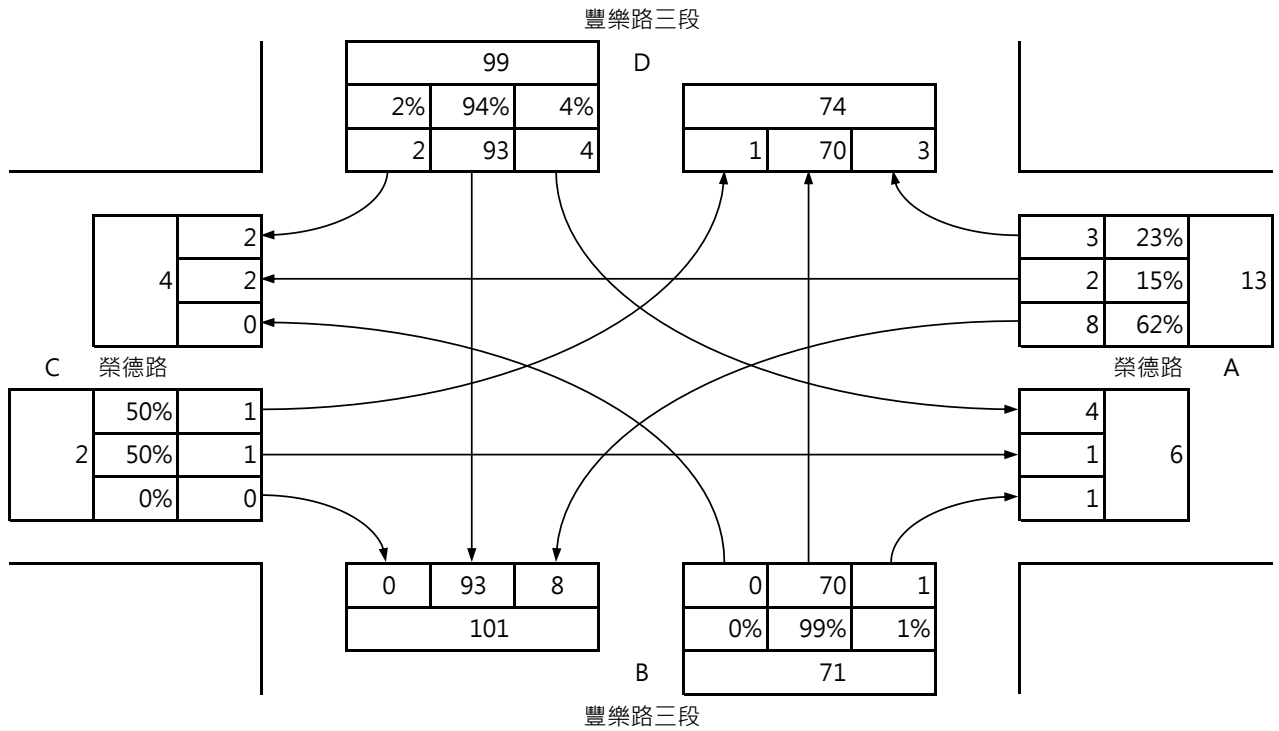
日期：109/12/05(Sat)

天候：晴

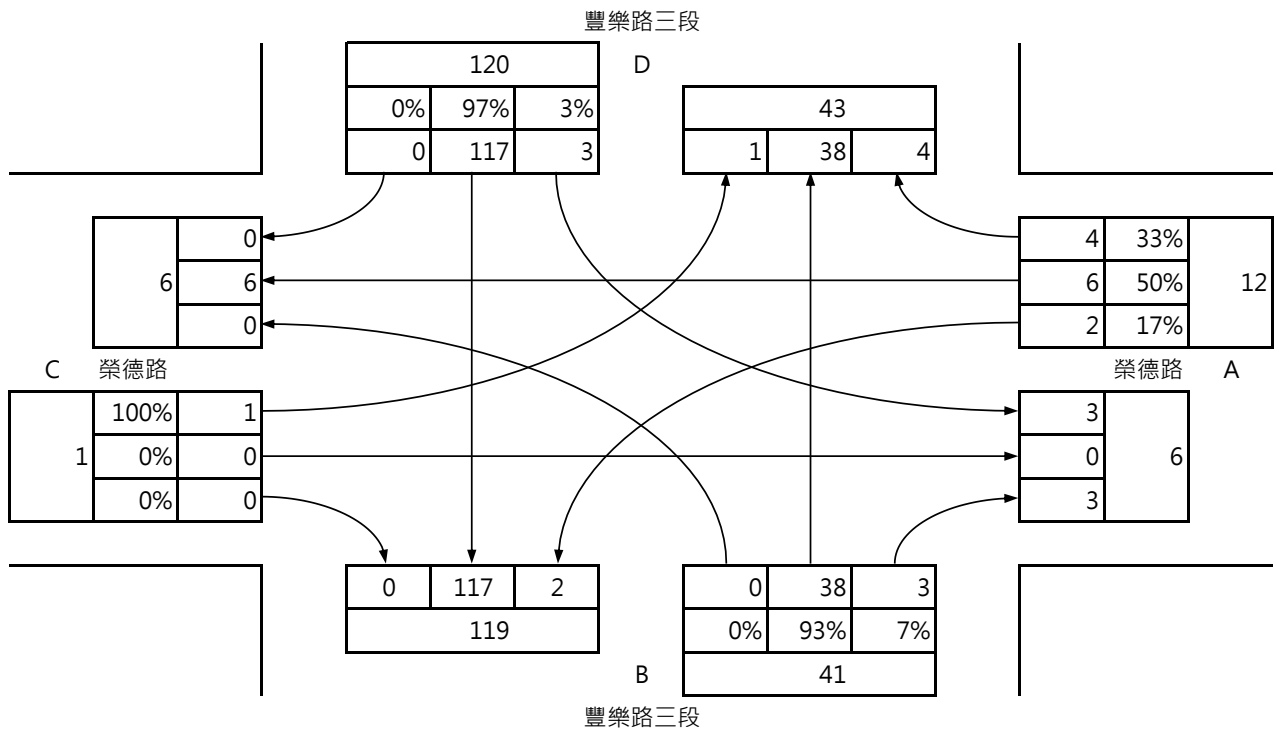
	週期	分相數
晨峰	0	0
昏峰	90	2



上午尖峰：09:45-10:45



下午尖峰：17:45-18:45



方 向：	A	B	C	D
車道數：	1	2	1	2

管制：BD方向機車需待轉

註：()為機車二段式左轉車輛數

尖峰小時路口交通量轉向圖

站號：I08-N

站名：豐樂路三段-榮德路

單位：PCU/HR

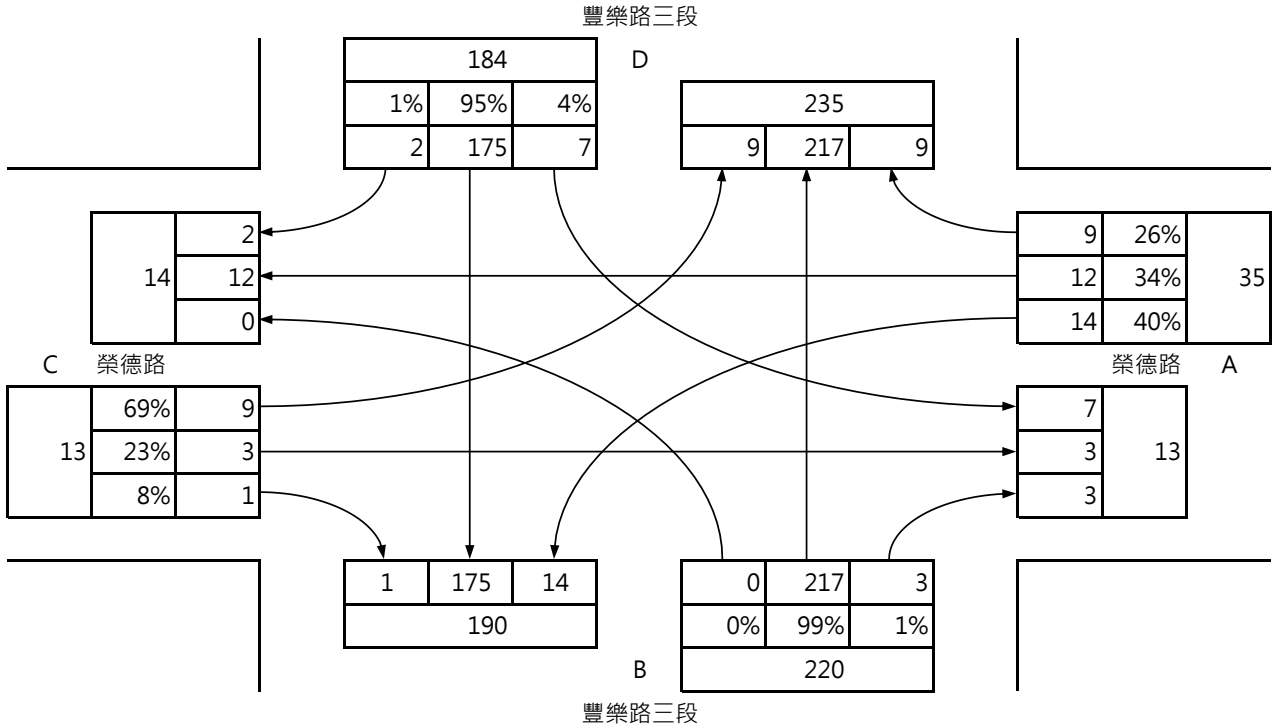
日期：109/12/08(Tue)

天候：晴

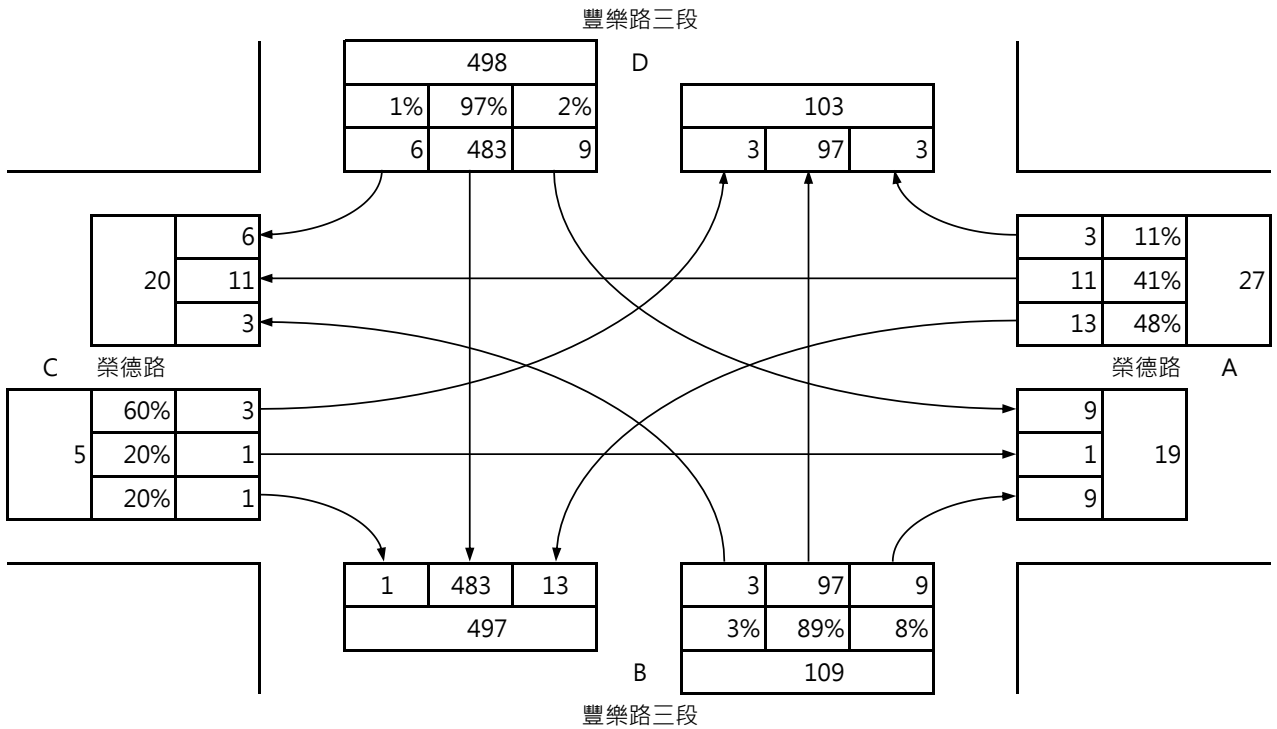
	週期	分相數
晨峰	0	0
昏峰	0	0



上午尖峰：07:00-08:00



下午尖峰：17:00-18:00



方 向：	A	B	C	D
車道數：	1	2	1	2

管制：BD方向機車需待轉

註：()為機車二段式左轉車輛數

尖峰小時路口交通量轉向圖

站號：I09-H

站名：后庄北路-榮德路

單位：PCU/HR

日期：109/12/05(Sat)

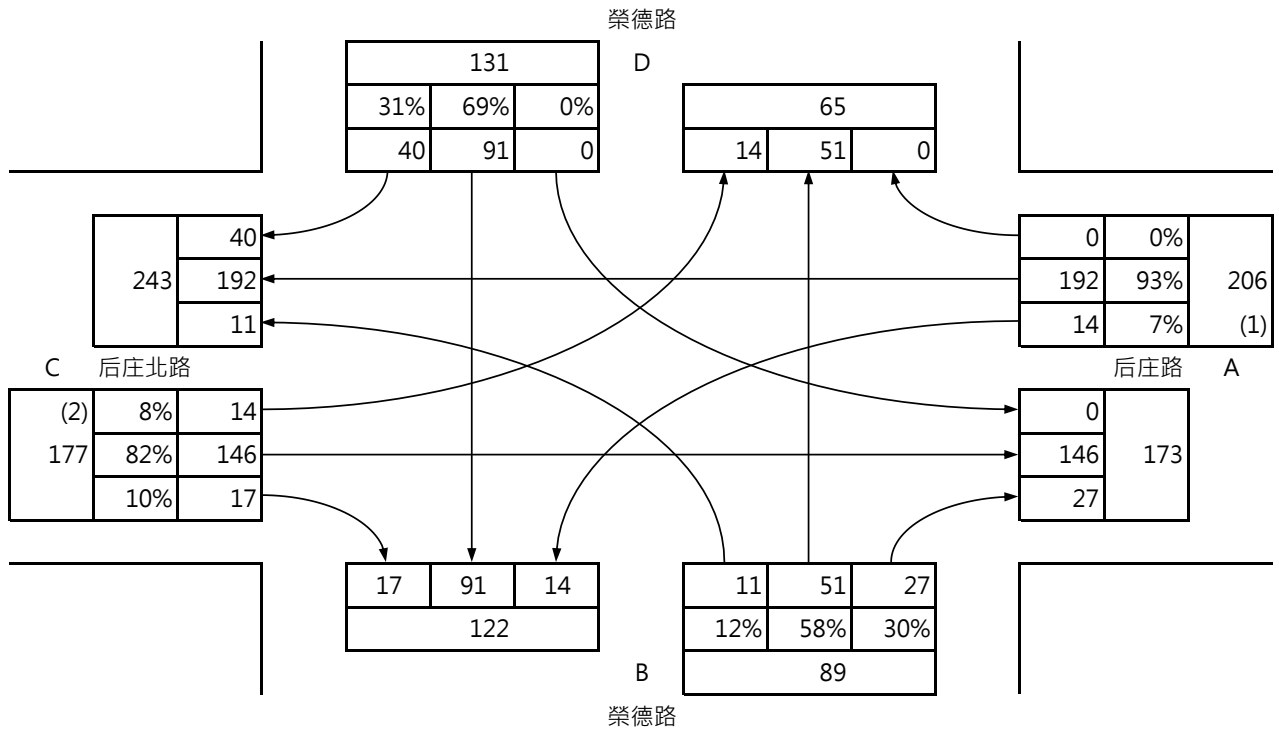
天候：晴

	週期	分相數
晨峰	90	2
昏峰	90	2

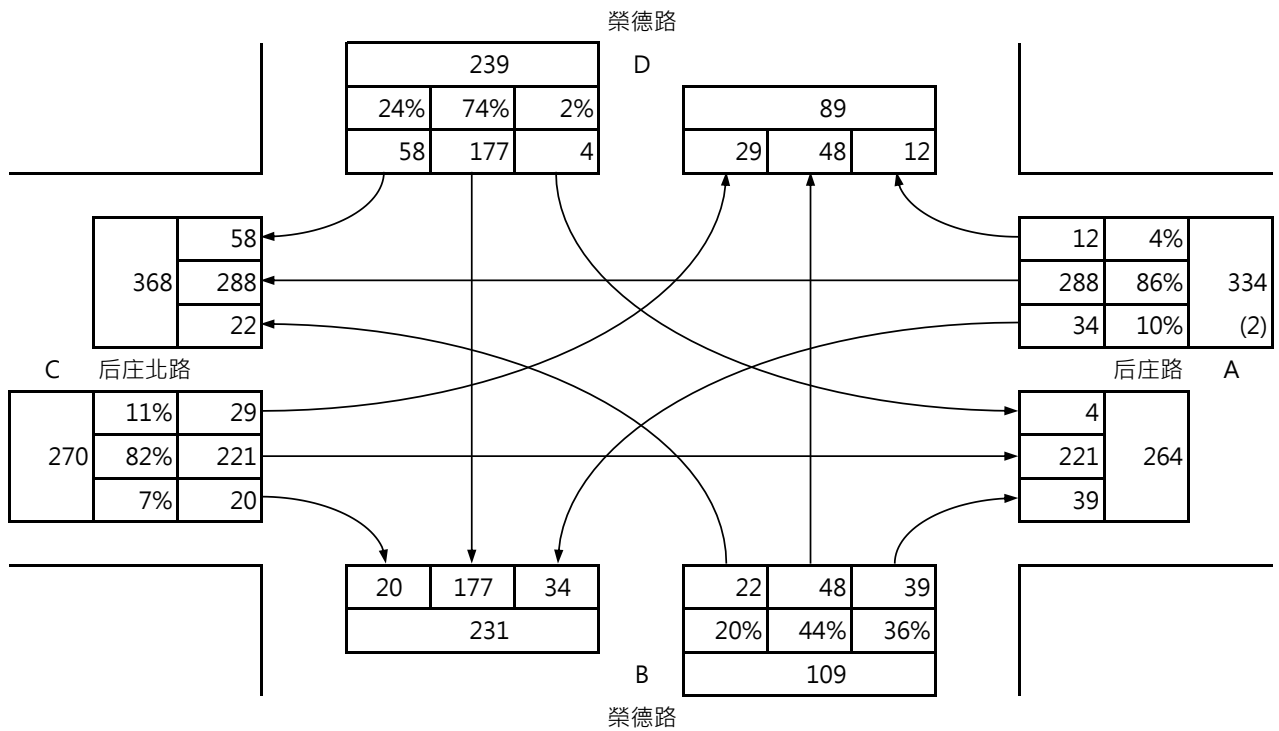
N



上午尖峰：09:45-10:45



下午尖峰：17:15-18:15



方 向：	A	B	C	D
車道數：	1	2	1	2

管制：BD方向機車需待轉

註：()為機車二段式左轉車輛數

尖峰小時路口交通量轉向圖

站號：I09-N

站名：后庄北路-榮德路

單位：PCU/HR

日期：109/12/08(Tue)

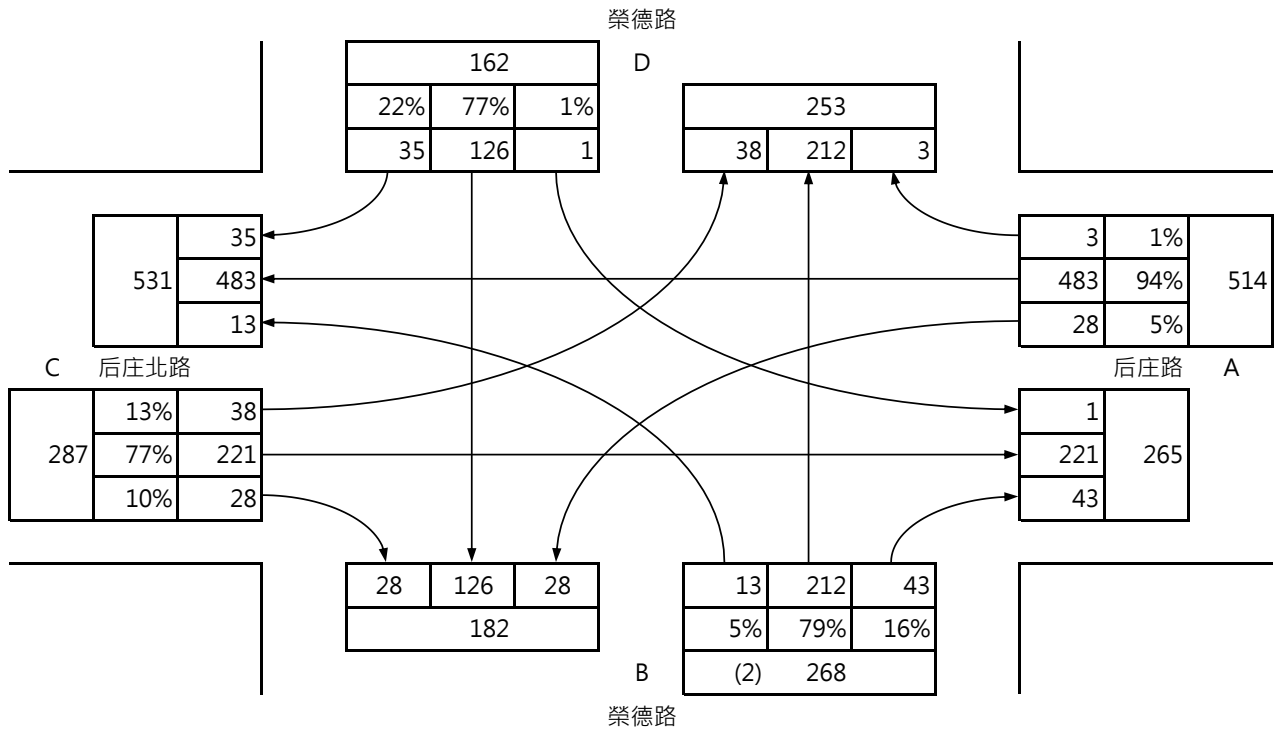
天候：晴

	週期	分相數
晨峰	90	2
昏峰	90	2

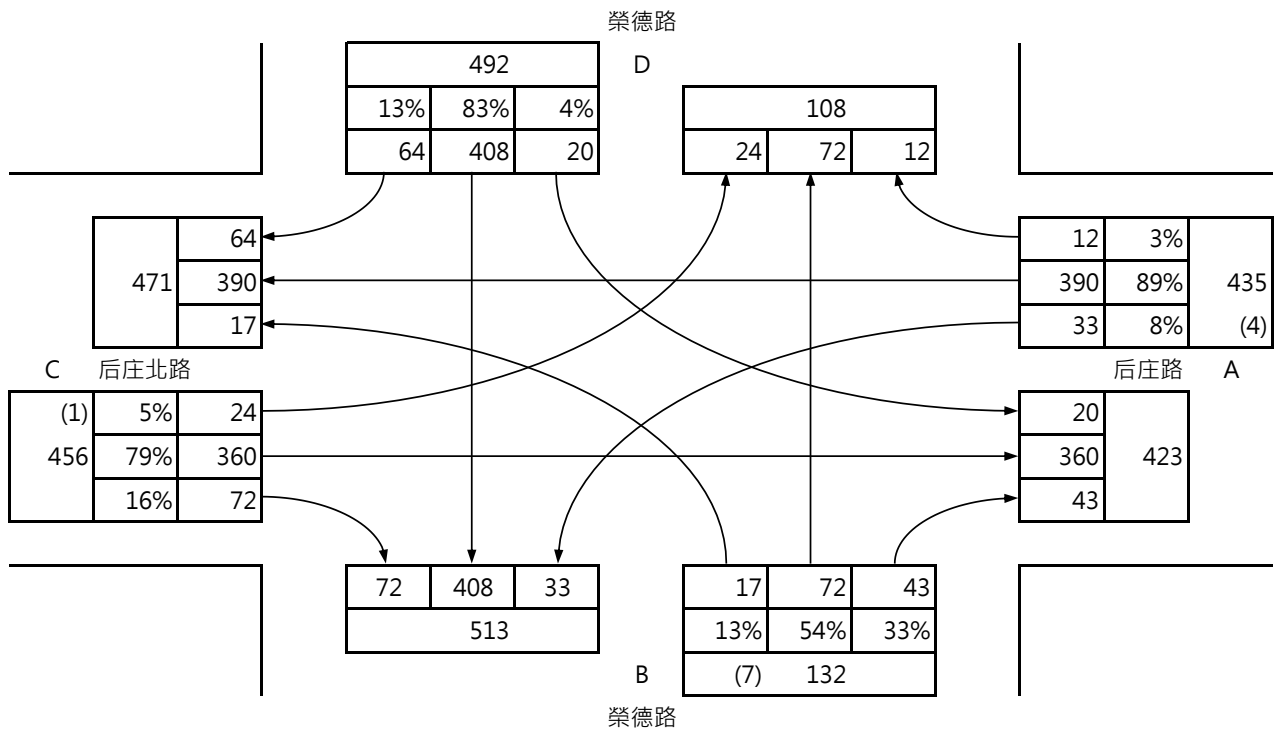
N



上午尖峰：07:00-08:00



下午尖峰：17:00-18:00



方 向：	A	B	C	D
車道數：	1	2	1	2

註：()為機車二段式左轉車輛數

管制：BD方向機車需待轉

尖峰小時路口交通量轉向圖

站號：I10-H

站名：敦化路一段-榮德路

單位：PCU/HR

日期：109/12/05(Sat)

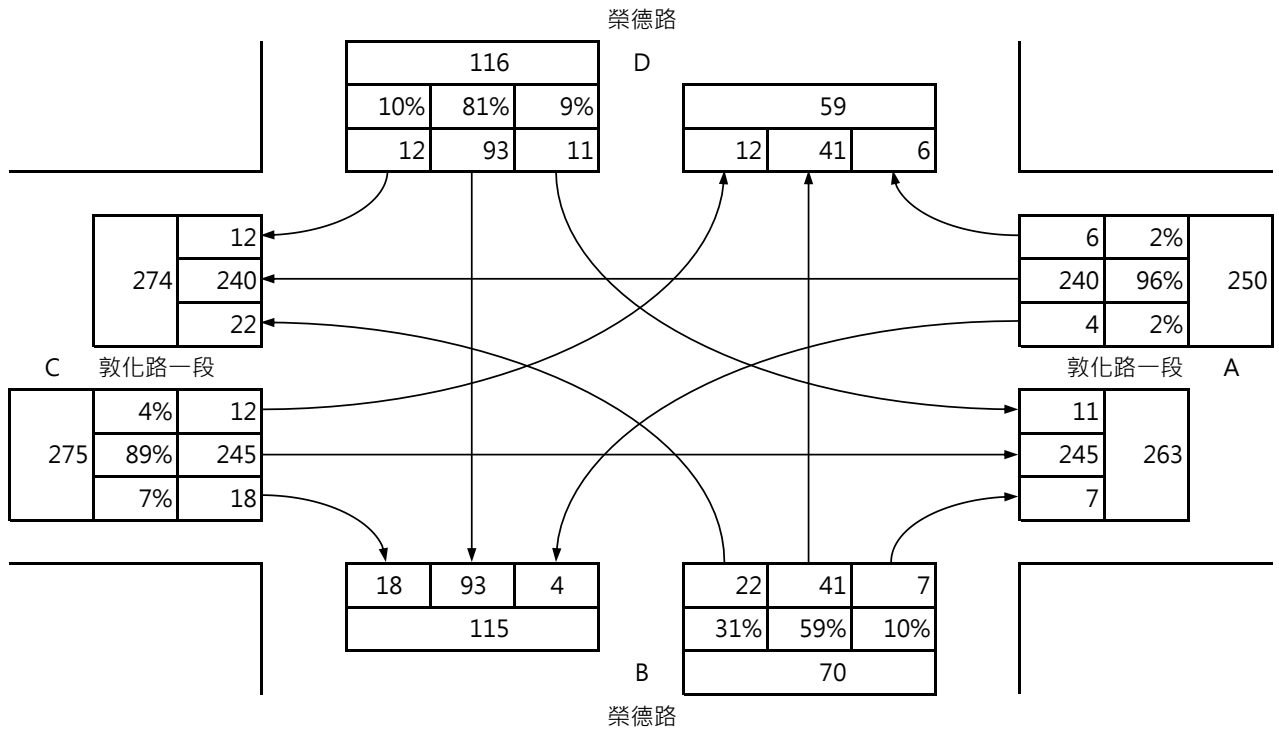
天候：晴

	週期	分相數
晨峰	90	2
昏峰	90	2

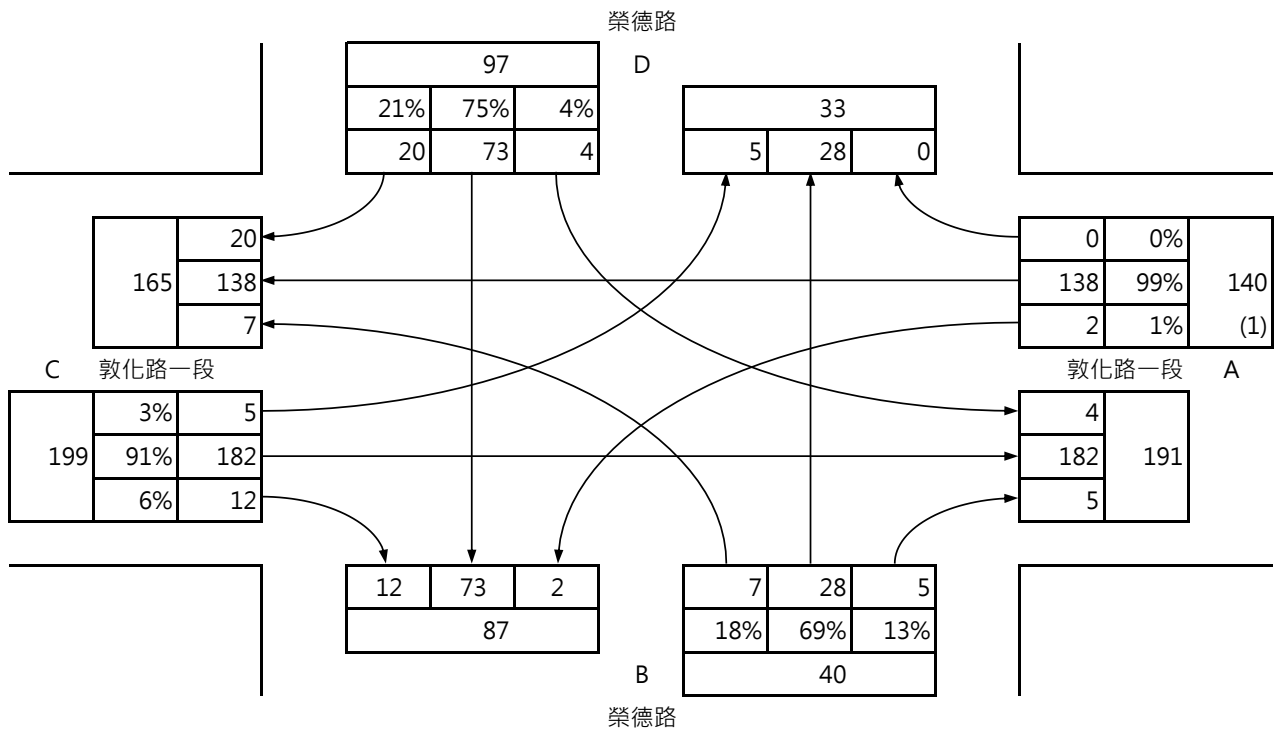
N



上午尖峰：10:00-11:00



下午尖峰：17:45-18:45



方 向：	A	B	C	D
車道數：	2	2	2	2

管制：無管制

註：()為機車二段式左轉車輛數

尖峰小時路口交通量轉向圖

站號： I10

站名： 敦化路一段-榮德路

單位： PCU/HR

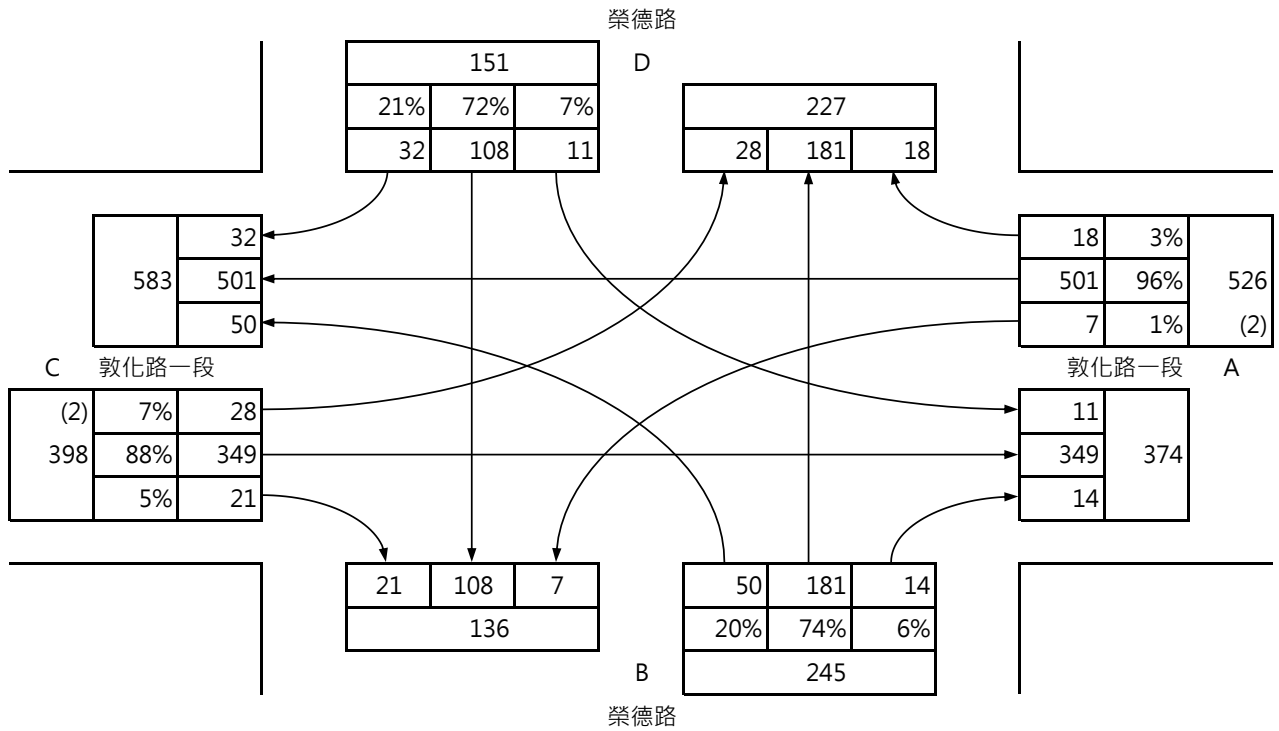
日期： 109/12/08(Tue)

天候： 晴

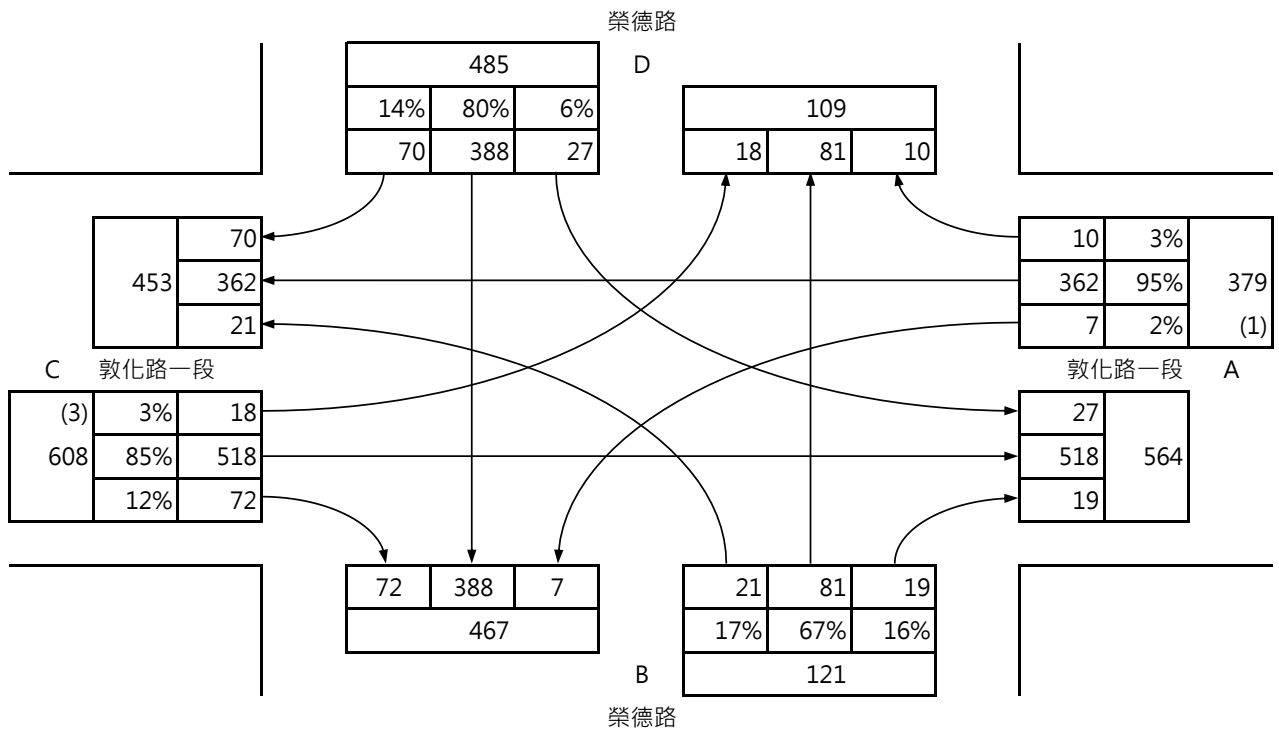
	週期	分相數
晨峰	90	2
昏峰	90	2



上午尖峰： 07:00-08:00



下午尖峰： 17:00-18:00



方 向：	A	B	C	D
車道數：	2	2	2	2

註： ()為機車二段式左轉車輛數

尖峰小時路口交通量轉向圖

站號：I11-H

站名：環中路一段-松竹路三段

單位：PCU/HR

日期：109/12/05(Sat)

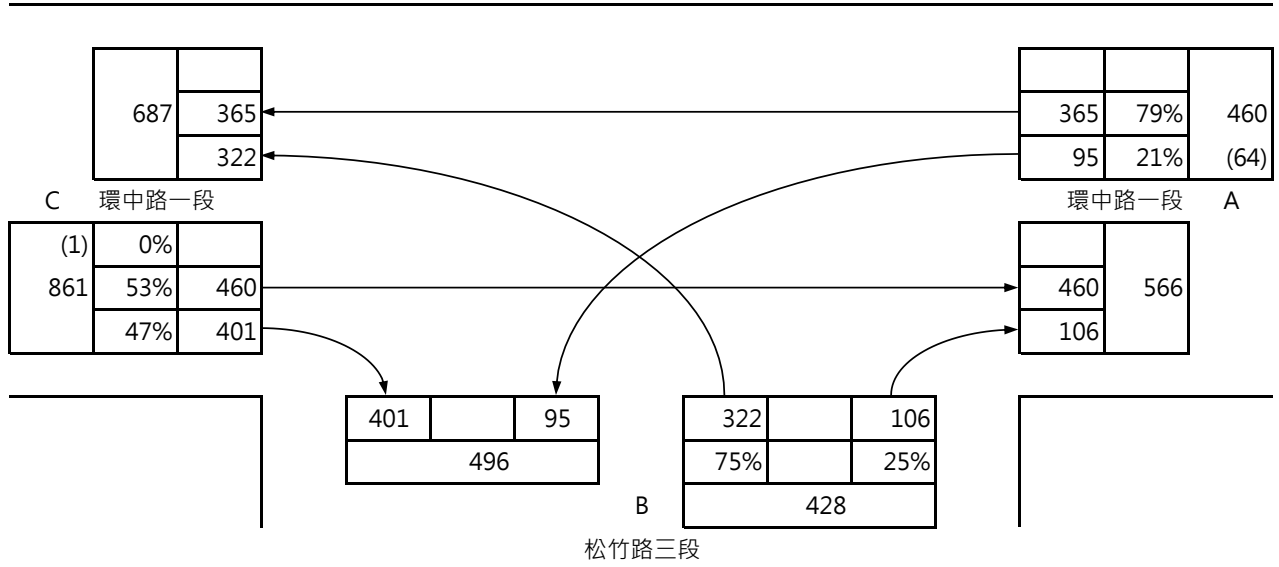
天候：晴

	週期	分相數
晨峰	90	2
昏峰	180	2

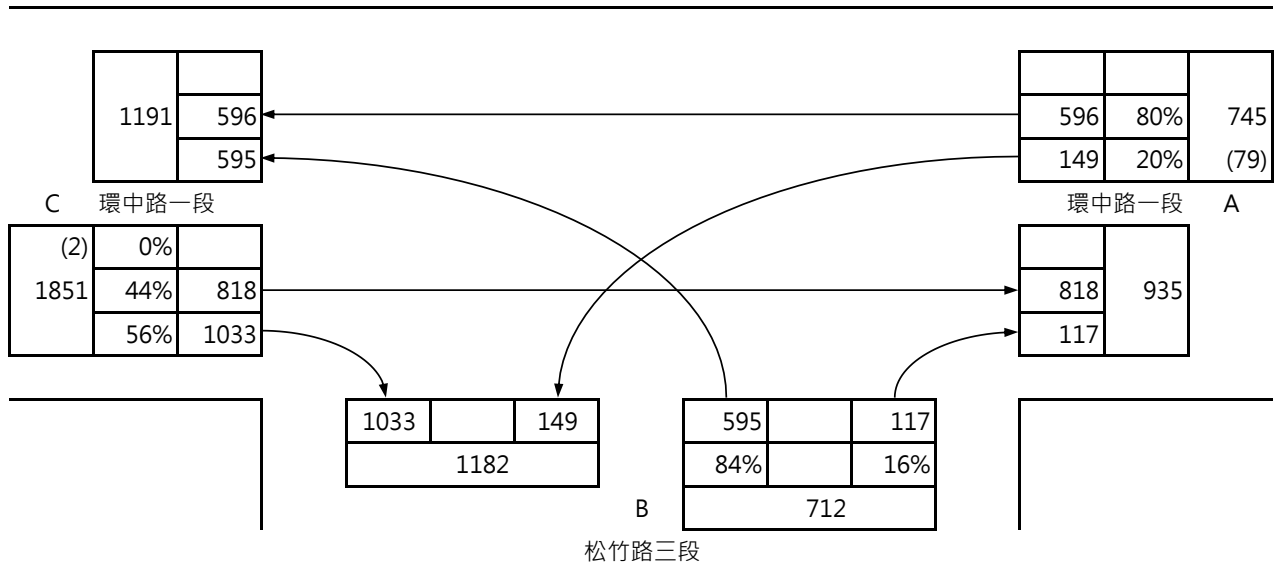
N



上午尖峰：09:45-10:45



下午尖峰：17:15-18:15



方 向：	A	B	C	D
車道數：	3	3	4	0

管制：A方向機車需待轉

註：()為機車二段式左轉車輛數

尖峰小時路口交通量轉向圖

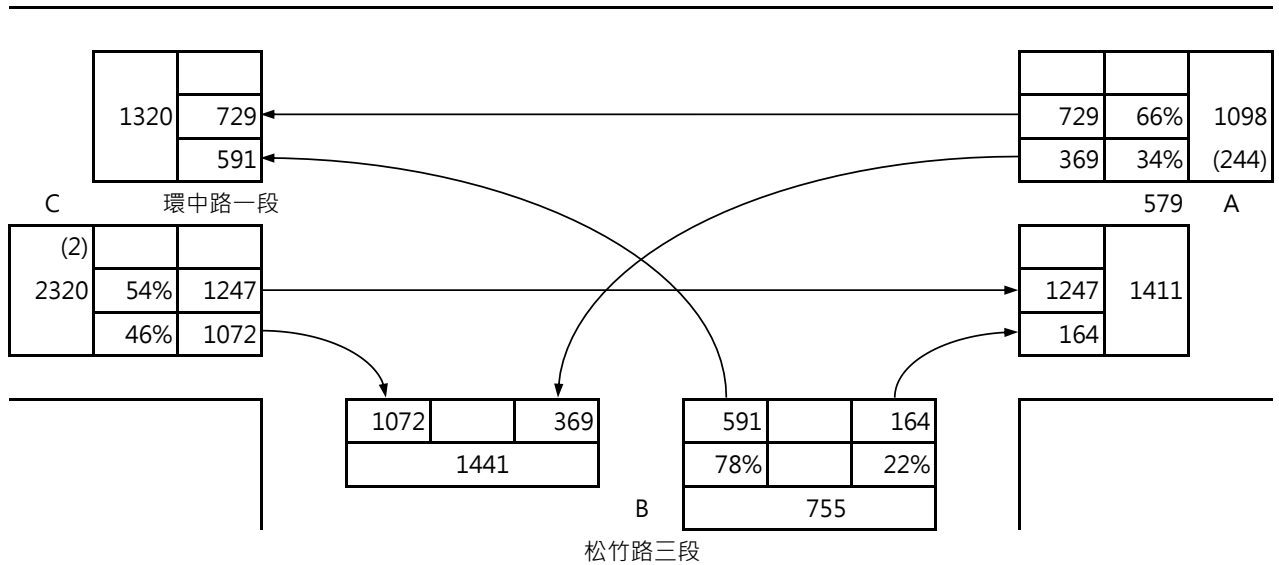
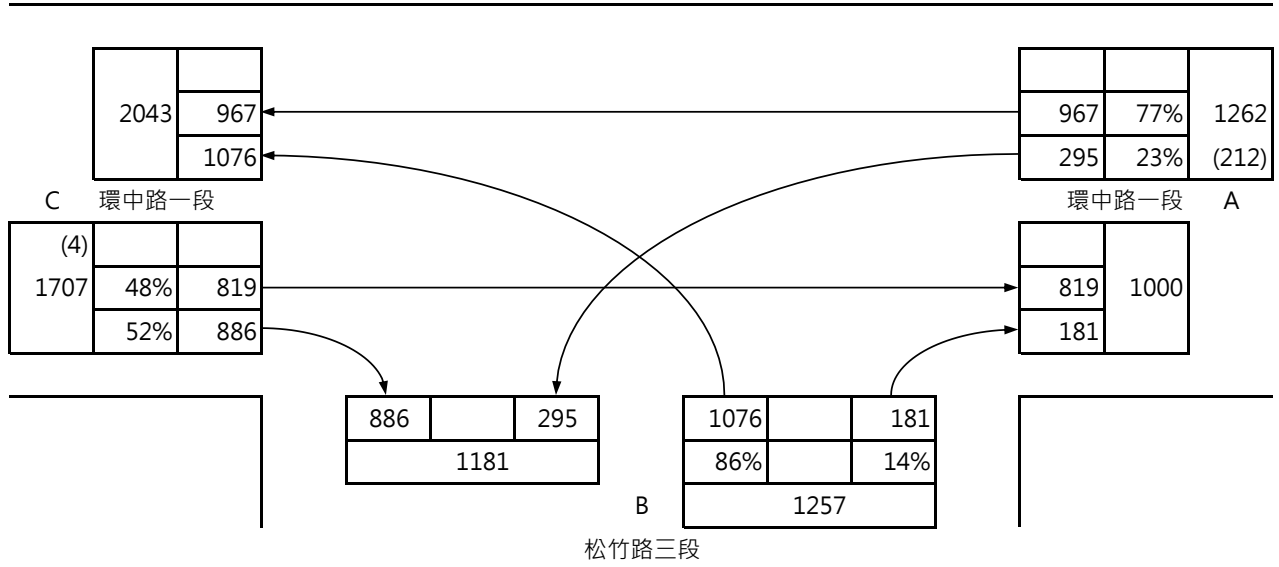
站號： I11-N
 站名： 環中路一段-松竹路三段

單位： PCU/HR
 日期： 109/12/08(Tue)
 天候： 晴

	週期	分相數
晨峰	180	4
昏峰	180	4



上午尖峰： 07:00-08:00



方 向：	A	B	C	D
車道數：	3	3	4	-

註： 1.(.)為機車二段式左轉車輛數

管制： A方向機車需待轉

尖峰小時路口交通量轉向圖

站號： I12-H

站名： 洲際路-松竹路三段

單位： PCU/HR

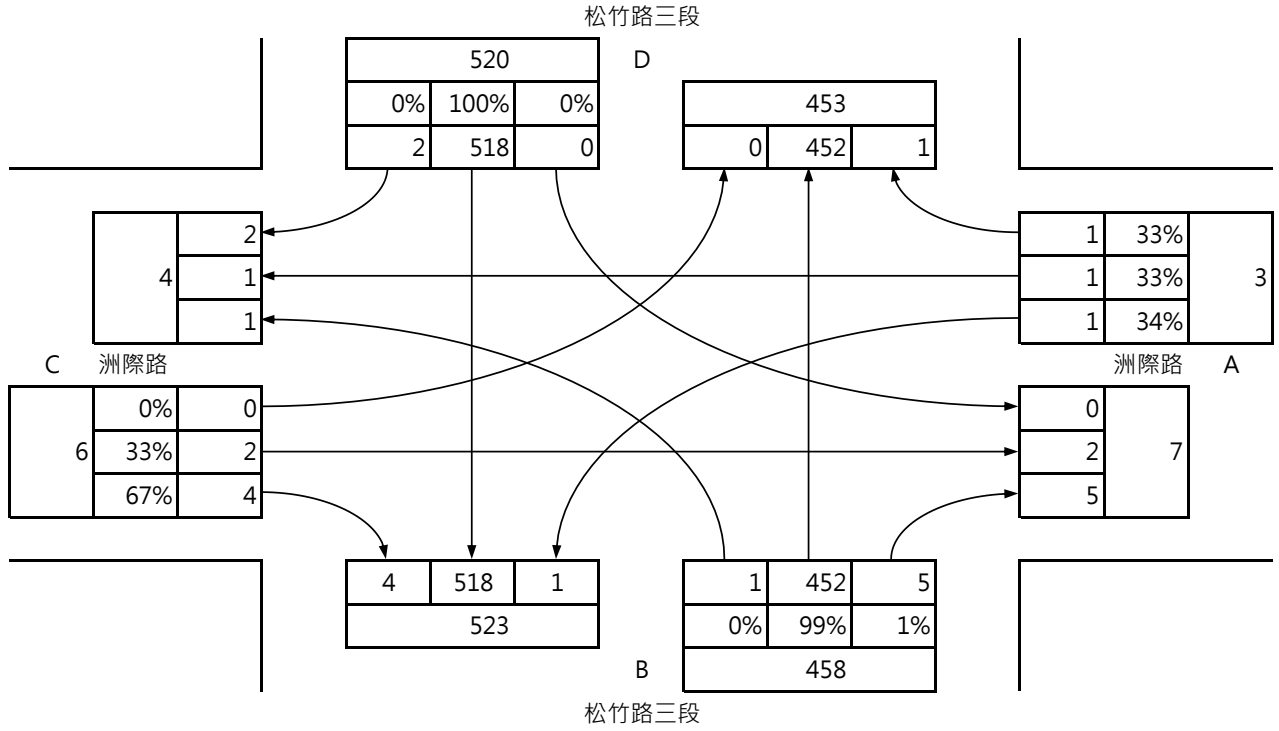
日期： 109/12/05(Sat)

天候： 晴

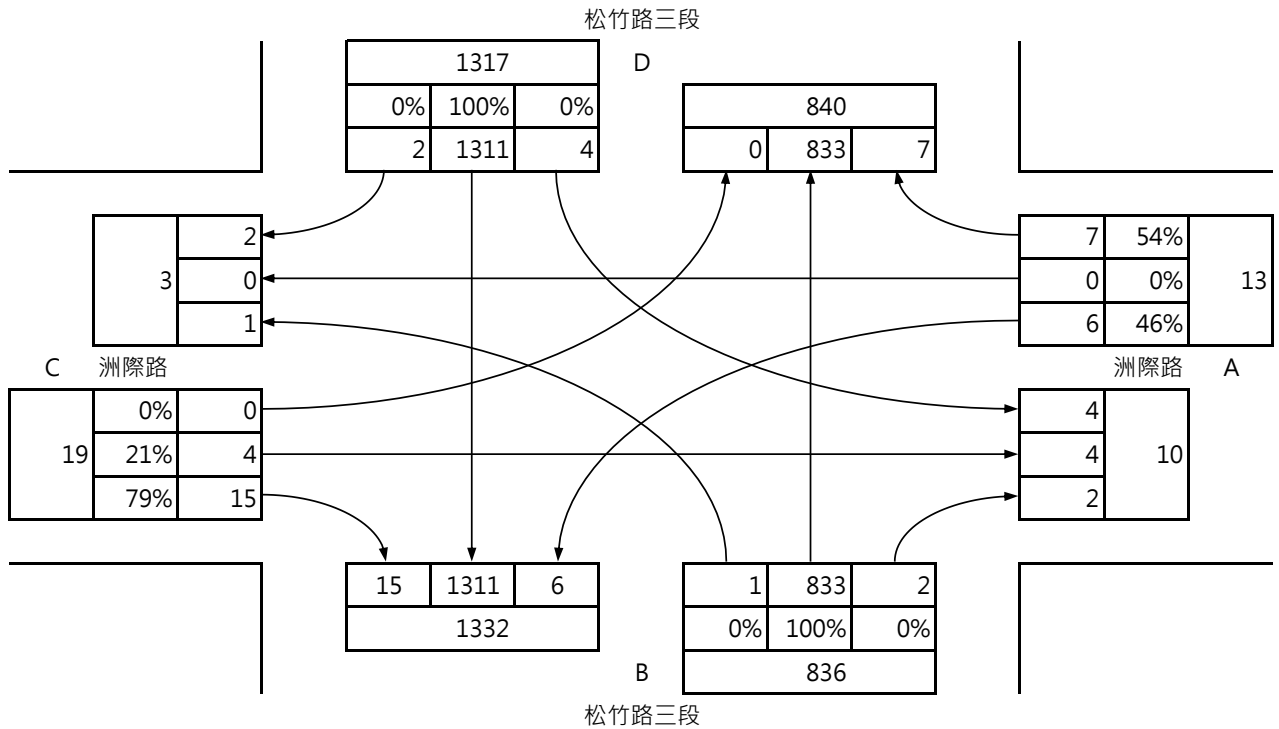
	週期	分相數
晨峰	0	0
昏峰	0	0



上午尖峰： 09:45-10:45



下午尖峰： 17:00-18:00



方 向：	A	B	C	D
車道數：	2	3	2	3

管制： ABCD方向機車需待轉

註： ()為機車二段式左轉車輛數

尖峰小時路口交通量轉向圖

站號： I12-N

站名： 洲際路-松竹路三段

單位： PCU/HR

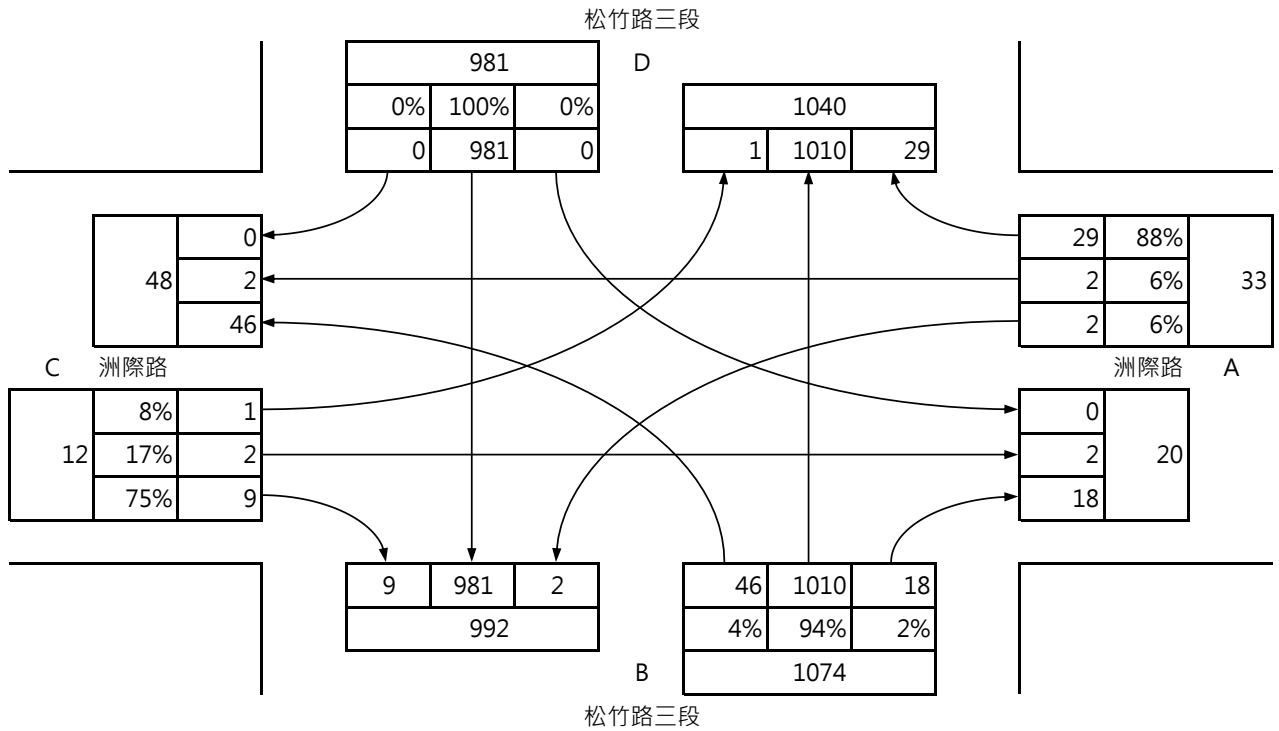
日期： 109/12/08(Tue)

天候： 晴

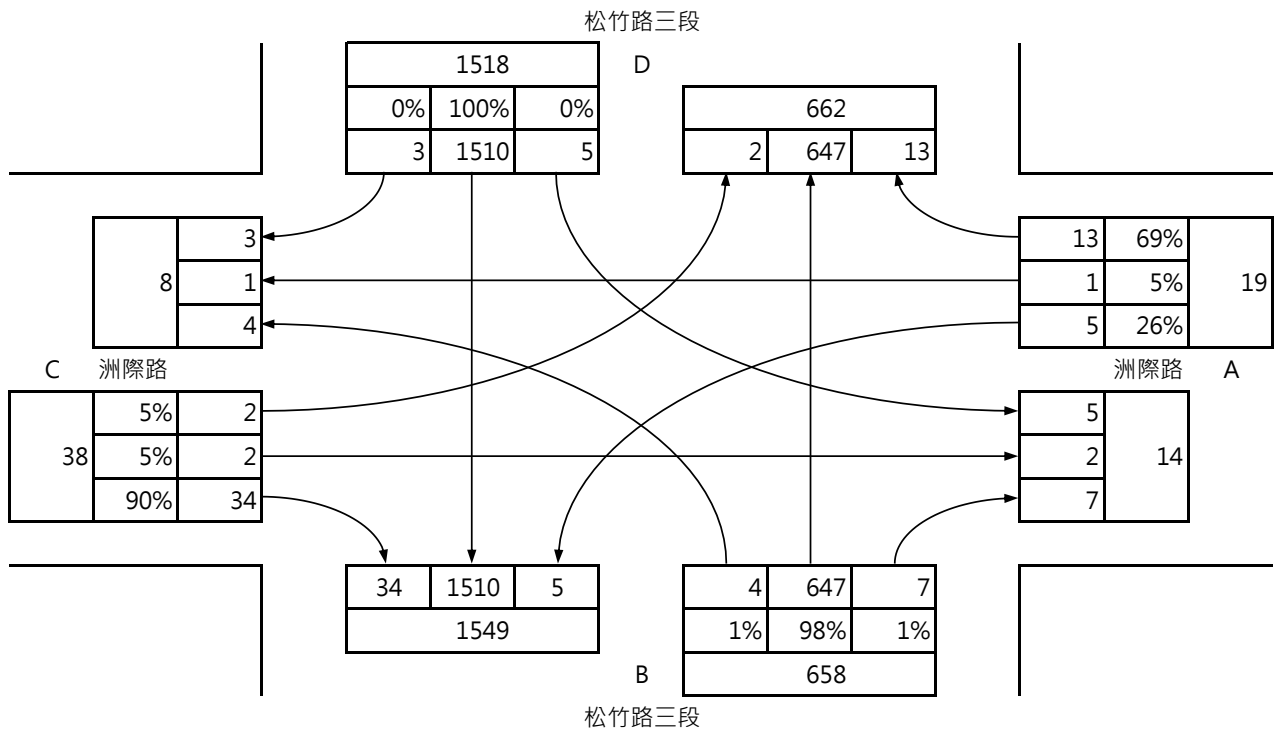
	週期	分相數
晨峰	0	0
昏峰	0	0



上午尖峰： 07:00-08:00



下午尖峰： 17:00-18:00



方 向：	A	B	C	D
車道數：	2	3	2	3

管制： ABCD方向機車需待轉

註： ()為機車二段式左轉車輛數

尖峰小時路口交通量轉向圖

站號： I13-H

站名： 崇德十九路-松竹路三段

單位： PCU/HR

日期： 109/12/05(Sat)

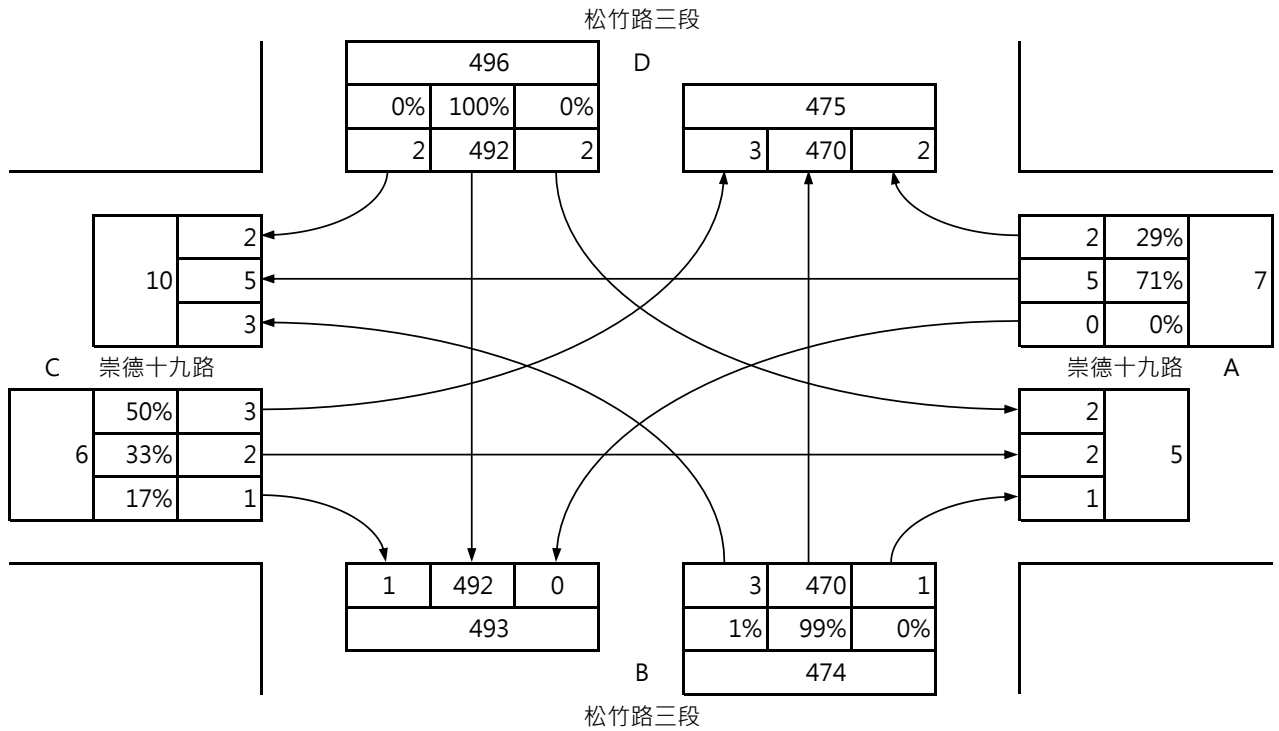
天候： 晴

	週期	分相數
晨峰	90	2
昏峰	180	2

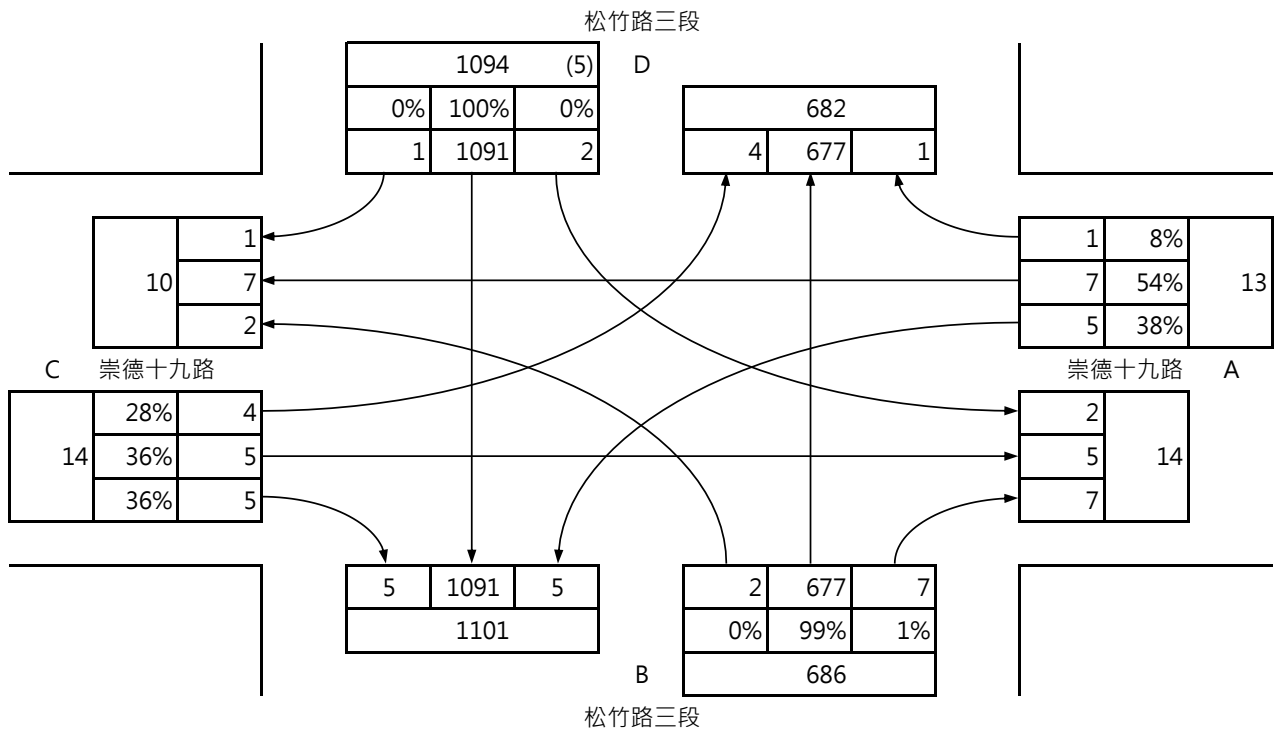
N



上午尖峰： 09:45-10:45



下午尖峰： 17:15-18:15



方 向：	A	B	C	D
車道數：	1	3	1	3

註： ()為機車二段式左轉車輛數

管制： BD方向機車需待轉

尖峰小時路口交通量轉向圖

站號： I13-N

站名： 崇德十九路-松竹路三段

單位： PCU/HR

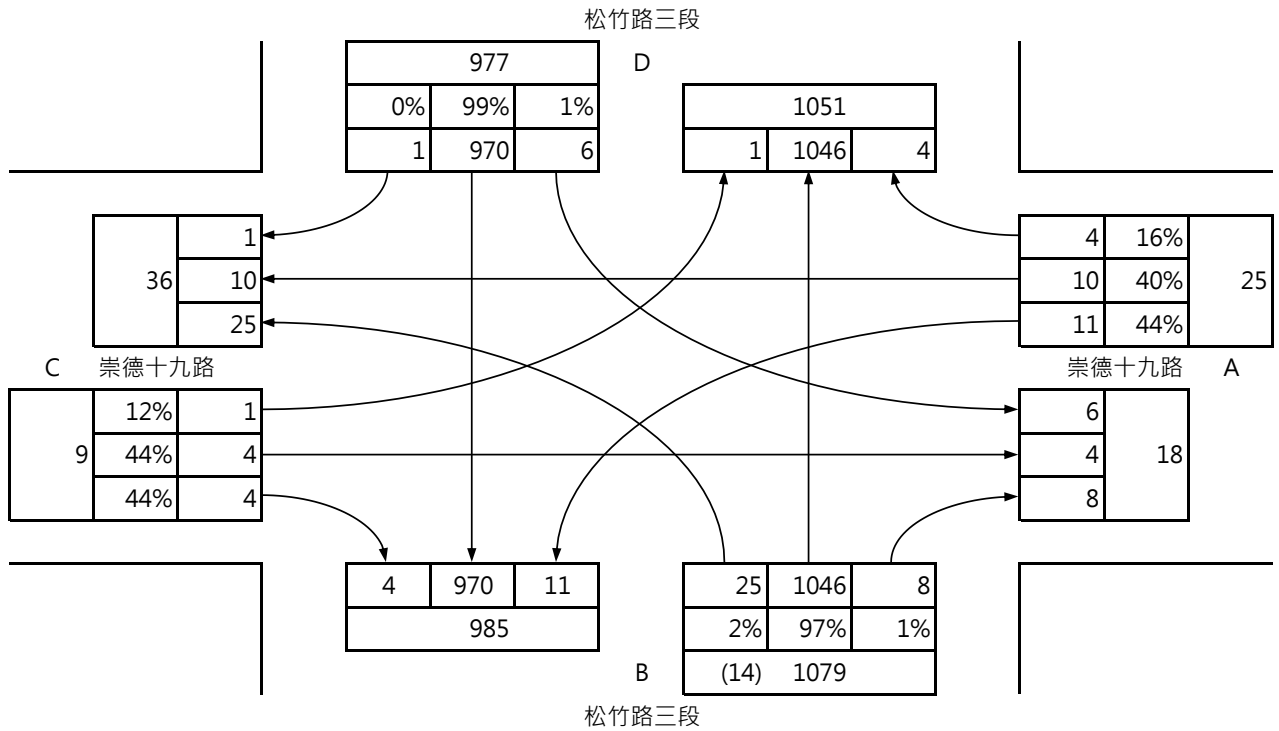
日期： 109/12/08(Tue)

天候： 晴

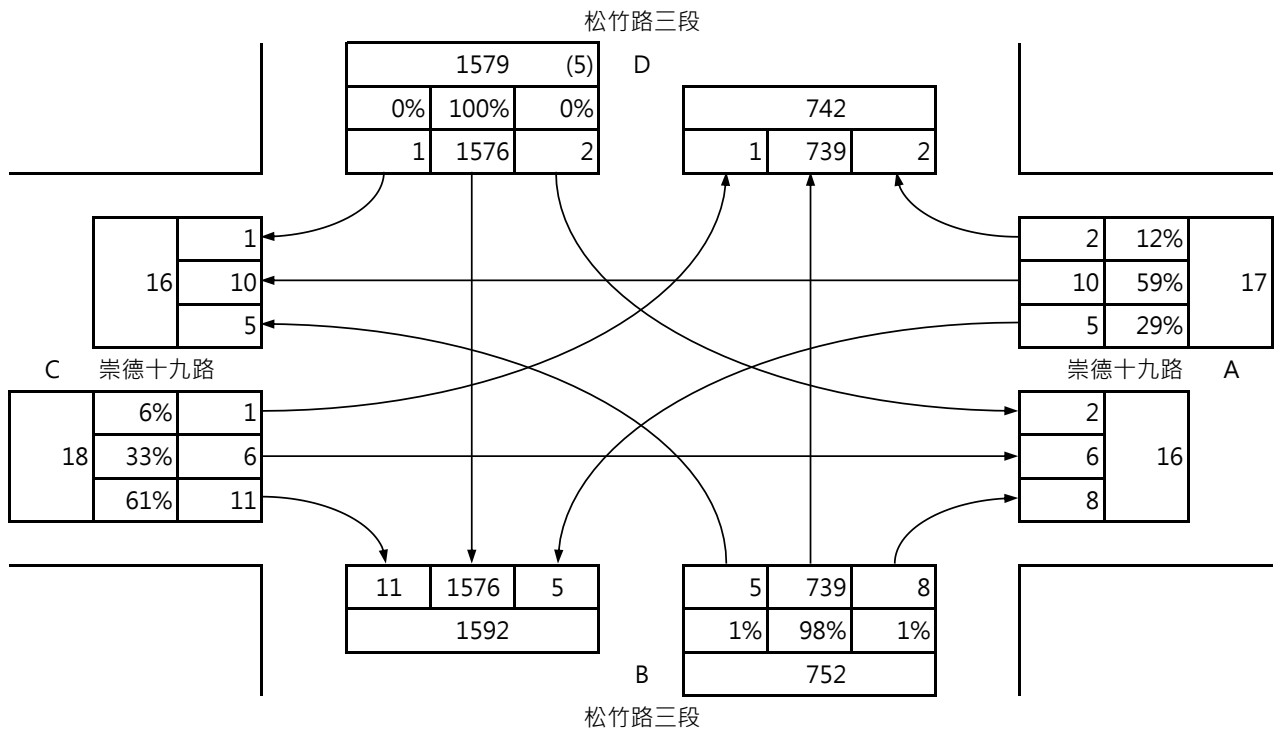
	週期	分相數
晨峰	180	2
昏峰	180	2



上午尖峰： 07:00-08:00



下午尖峰： 17:00-18:00



方 向：	A	B	C	D
車道數：	1	3	1	3

管制： BD方向機車需待轉

註： ()為機車二段式左轉車輛數

尖峰小時路口交通量轉向圖

站號：I14-H

站名：豐樂路三段-松竹路三段

單位：PCU/HR

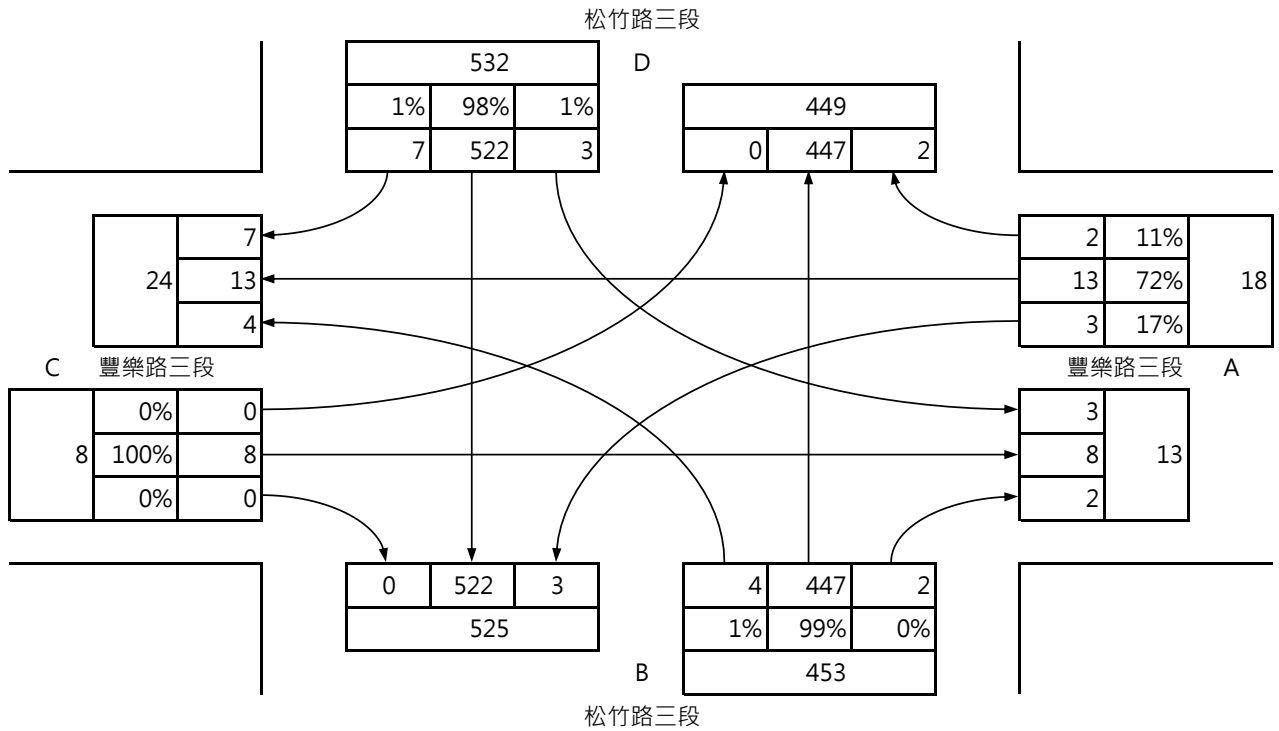
日期：109/12/05(Sat)

天候：晴

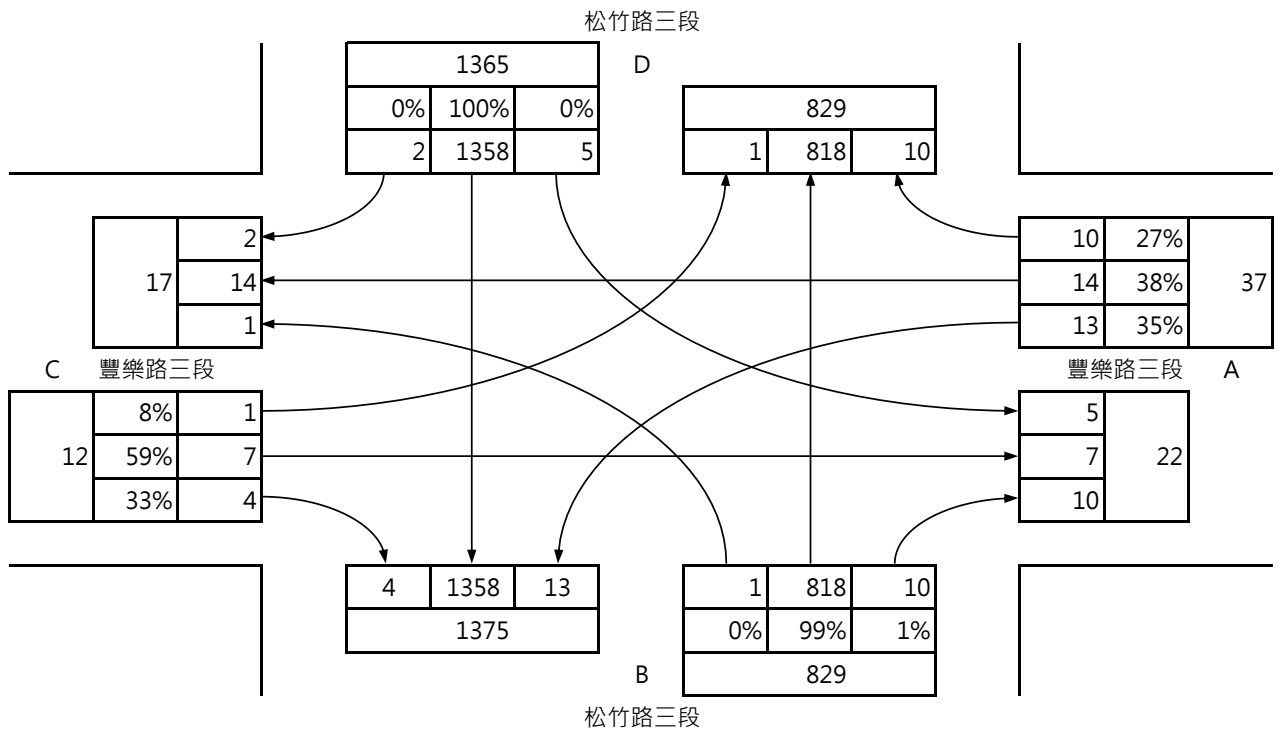
	週期	分相數
晨峰	90	2
昏峰	180	2



上午尖峰：09:45-10:45



下午尖峰：17:00-18:00



方 向： A B C D

車道數： 1 3 1 3

註： ()為機車二段式左轉車輛數

管制： BD方向機車需待轉

尖峰小時路口交通量轉向圖

站號： I14-N

站名： 豐樂路三段-松竹路三段

單位： PCU/HR

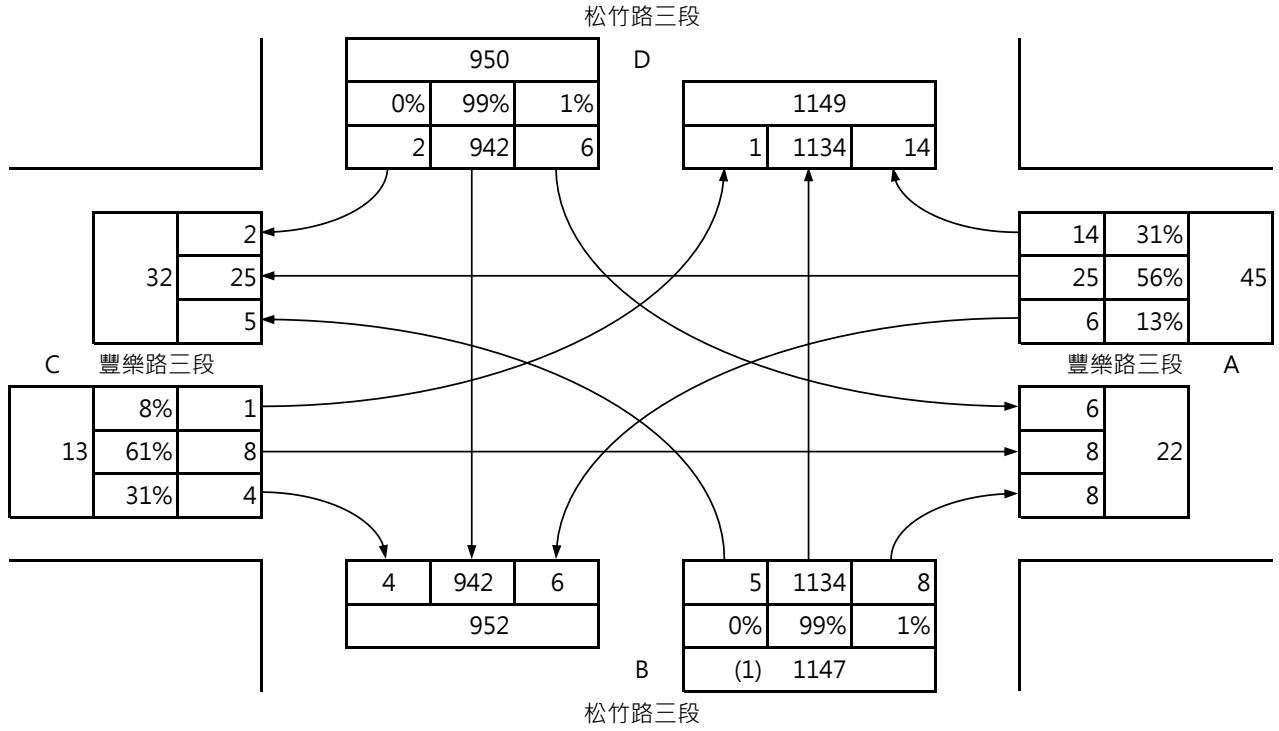
日期： 109/12/08(Tue)

天候： 晴

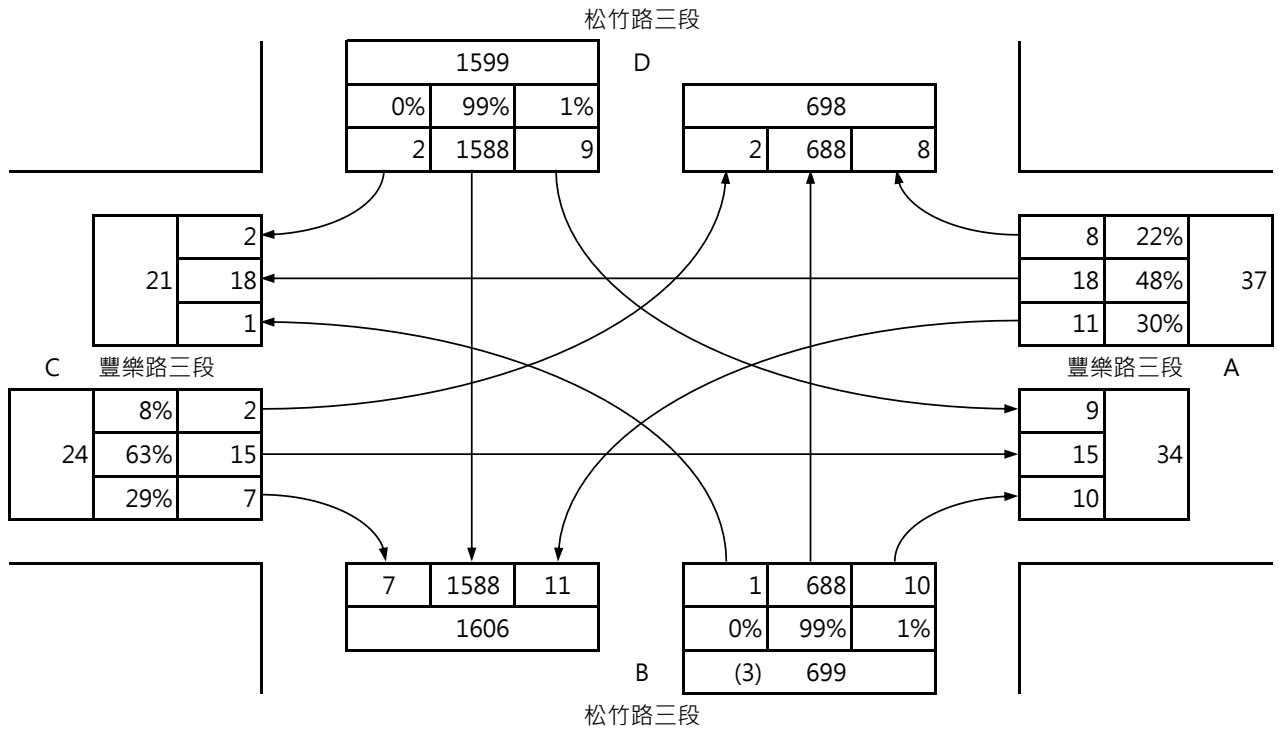
	週期	分相數
晨峰	180	2
昏峰	180	2



上午尖峰： 07:00-08:00



下午尖峰： 17:00-18:00



方 向：	A	B	C	D
車道數：	1	3	1	3

管制： BD方向機車需待轉

註： ()為機車二段式左轉車輛數

尖峰小時路口交通量轉向圖

站號： I15-H

站名： 后庄路-松竹路三段

單位： PCU/HR

日期： 109/12/05(Sat)

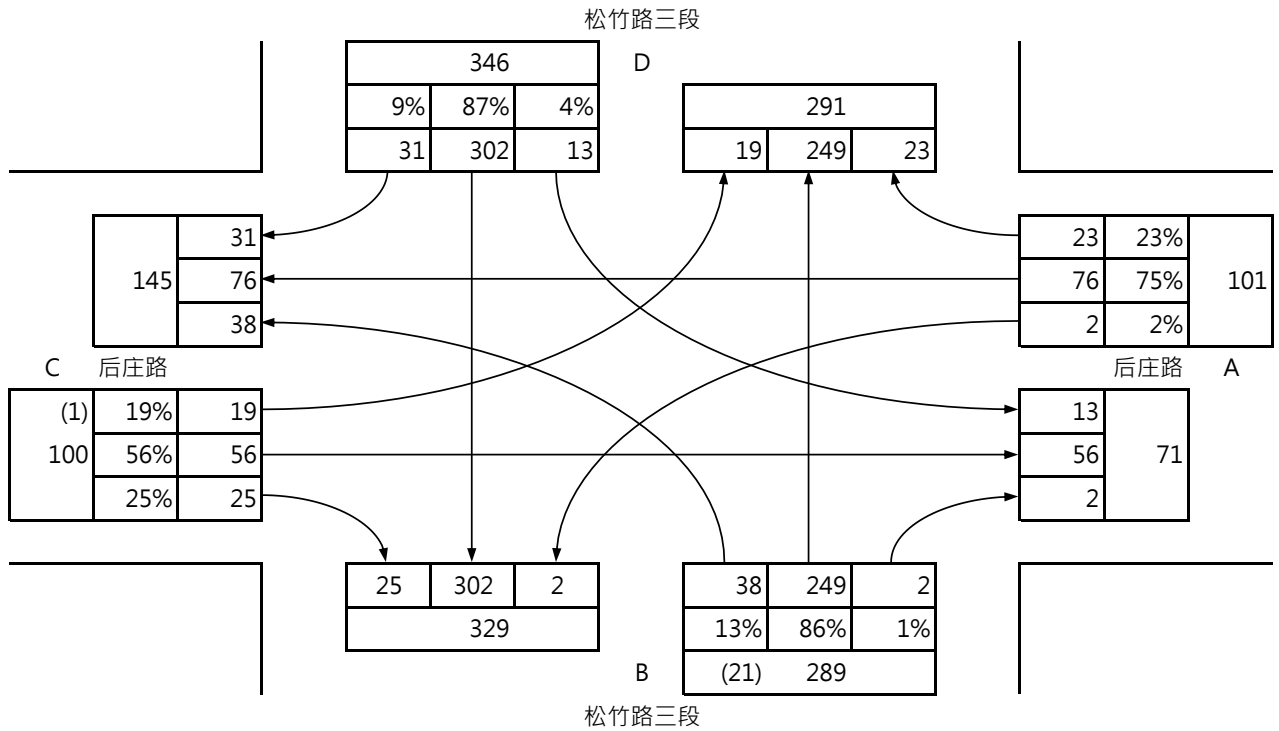
天候： 晴

	週期	分相數
晨峰	90	3
昏峰	180	3

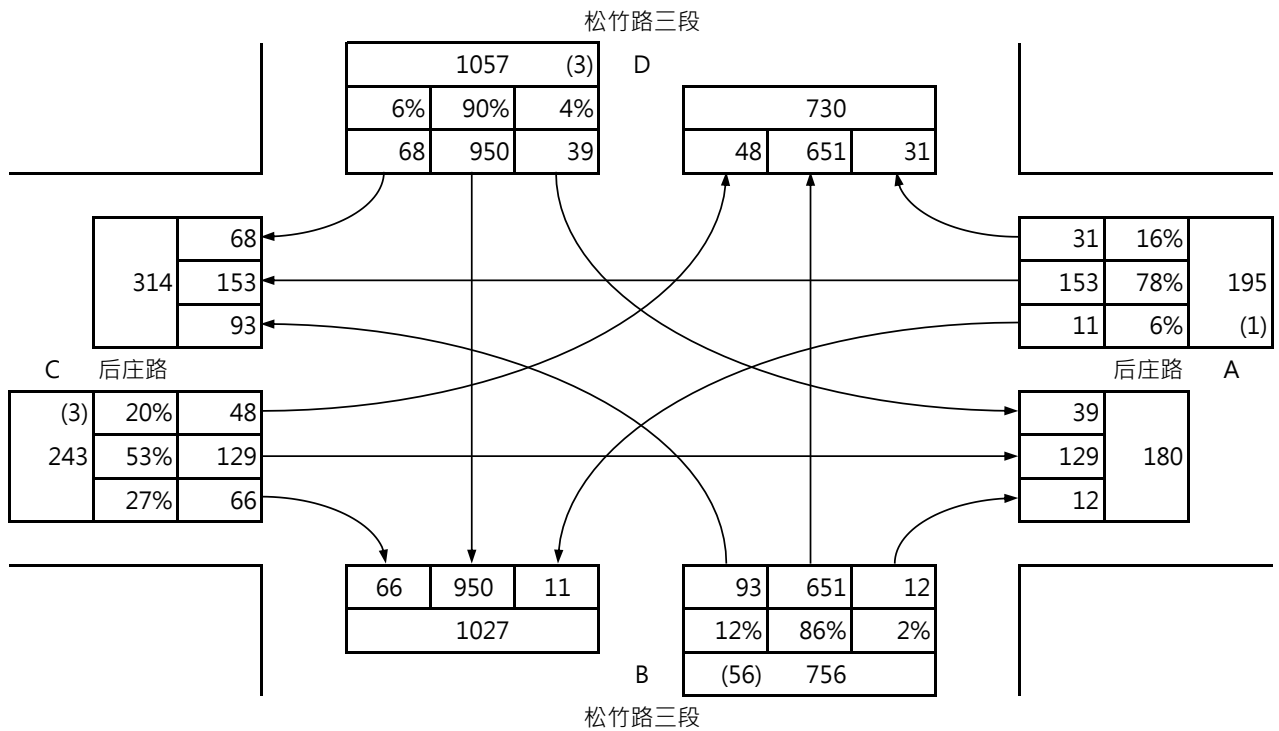
N



上午尖峰： 09:30-10:30



下午尖峰： 17:15-18:15



方 向：	A	B	C	D
車道數：	1	3	1	3

管制： BD方向機車需待轉

註： ()為機車二段式左轉車輛數

尖峰小時路口交通量轉向圖

站號： I15

站名： 后庄路-松竹路三段

單位： PCU/HR

日期： 109/12/08(Tue)

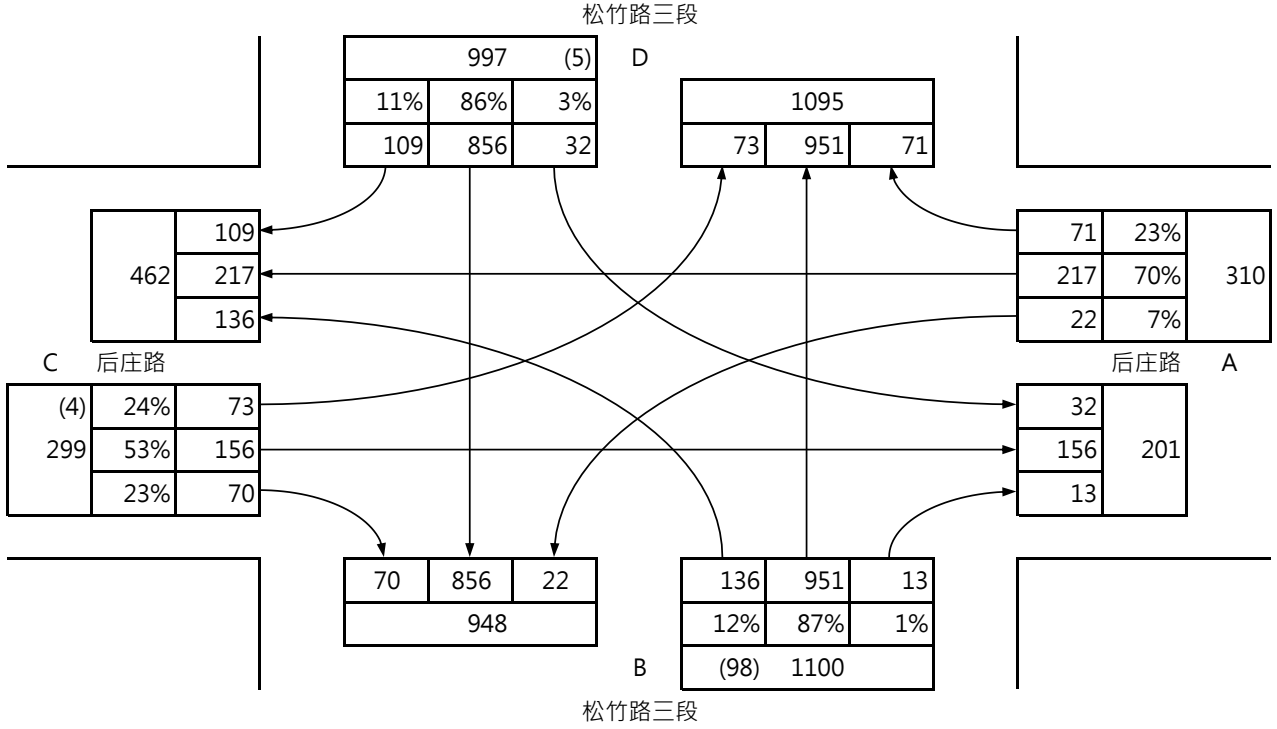
天候： 晴

	週期	分相數
晨峰	180	3
昏峰	180	3

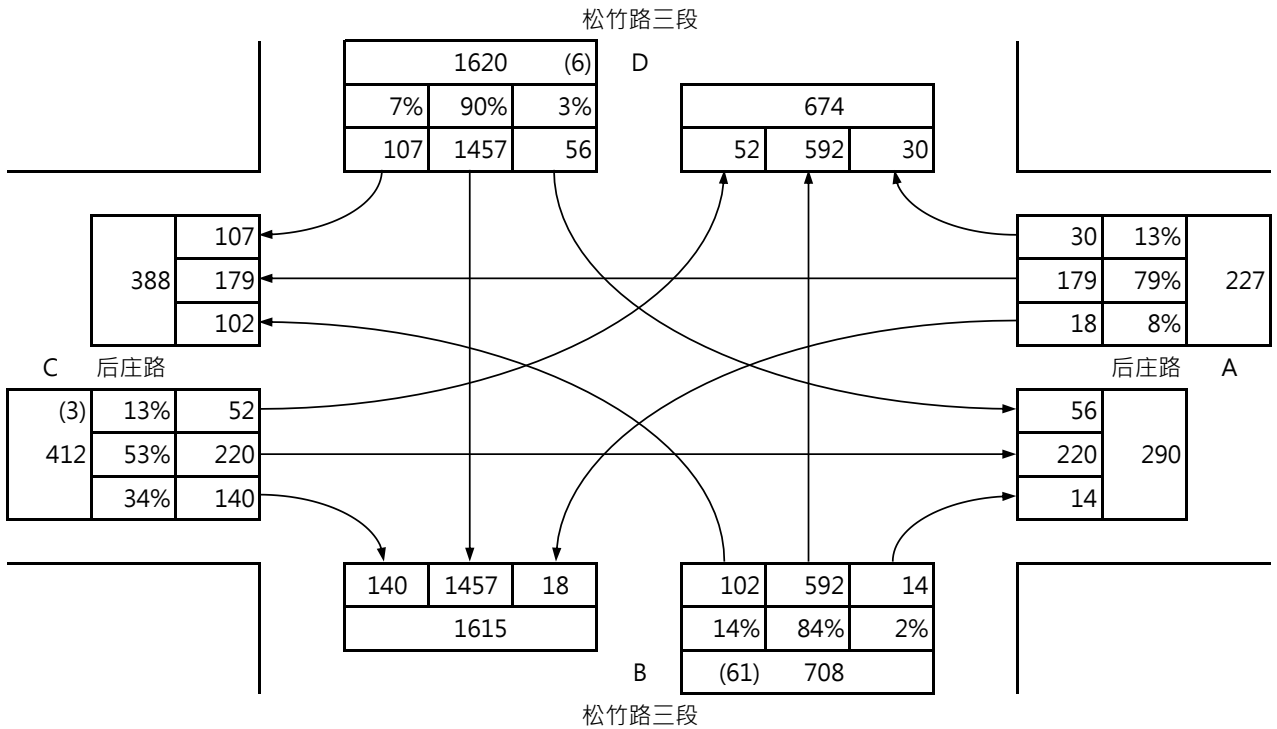
N



上午尖峰： 07:00-08:00



下午尖峰： 17:00-18:00



方 向：	A	B	C	D
車道數：	1	3	1	3

管制： BD方向機車需待轉

註： ()為機車二段式左轉車輛數

尖峰小時路口交通量轉向圖

站號：I16-H

站名：環中路一段-崇德八路

單位：PCU/HR

日期：109/12/05(Sat)

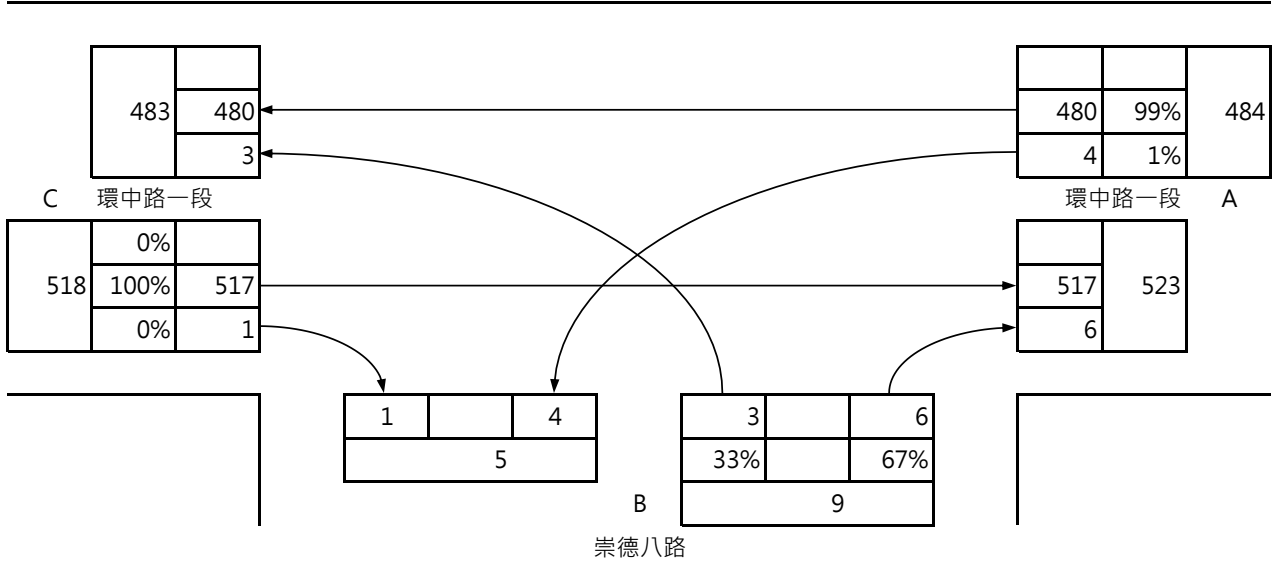
天候：晴

	週期	分相數
晨峰	90	2
昏峰	180	2

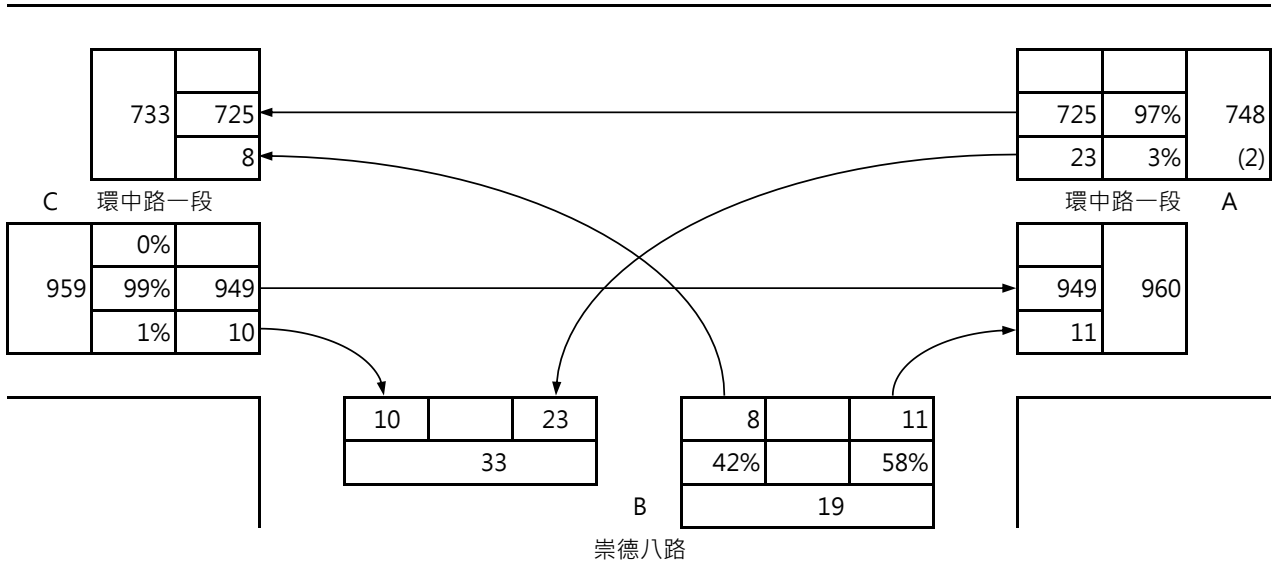
N



上午尖峰：09:45-10:45



下午尖峰：17:00-18:00



方 向：	A	B	C	D
車道數：	3	1	3	0

管制：A方向機車需待轉

註：()為機車二段式左轉車輛數

尖峰小時路口交通量轉向圖

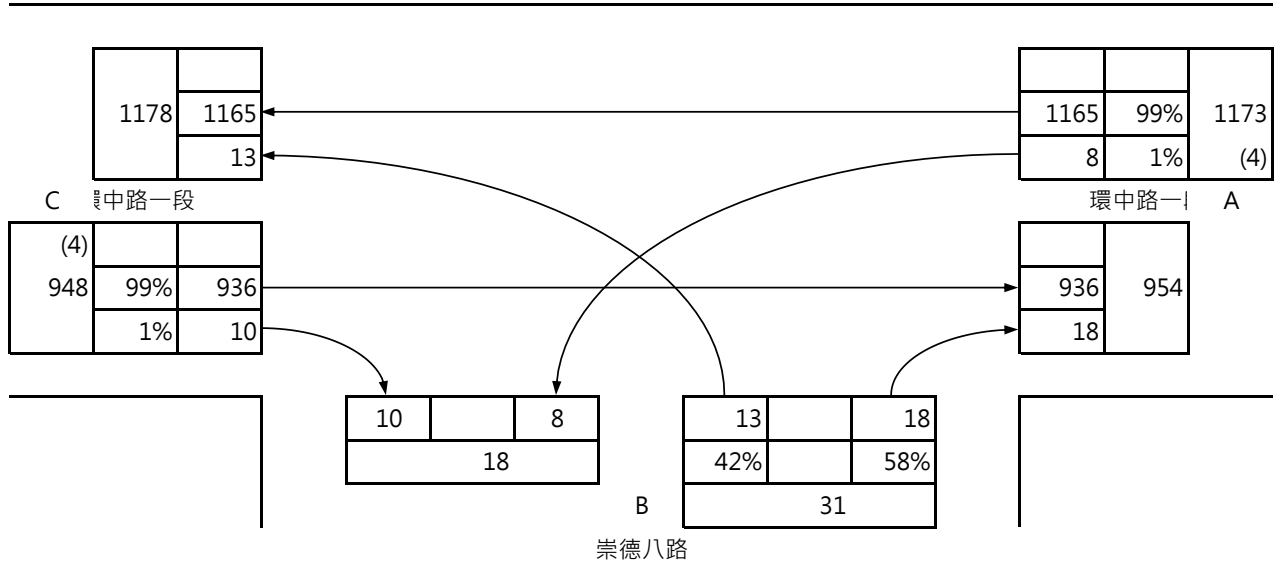
站號：I16-N
 站名：環中路一段-崇德八路

單位：PCU/HR
 日期：109/12/08(Tue)
 天候：晴

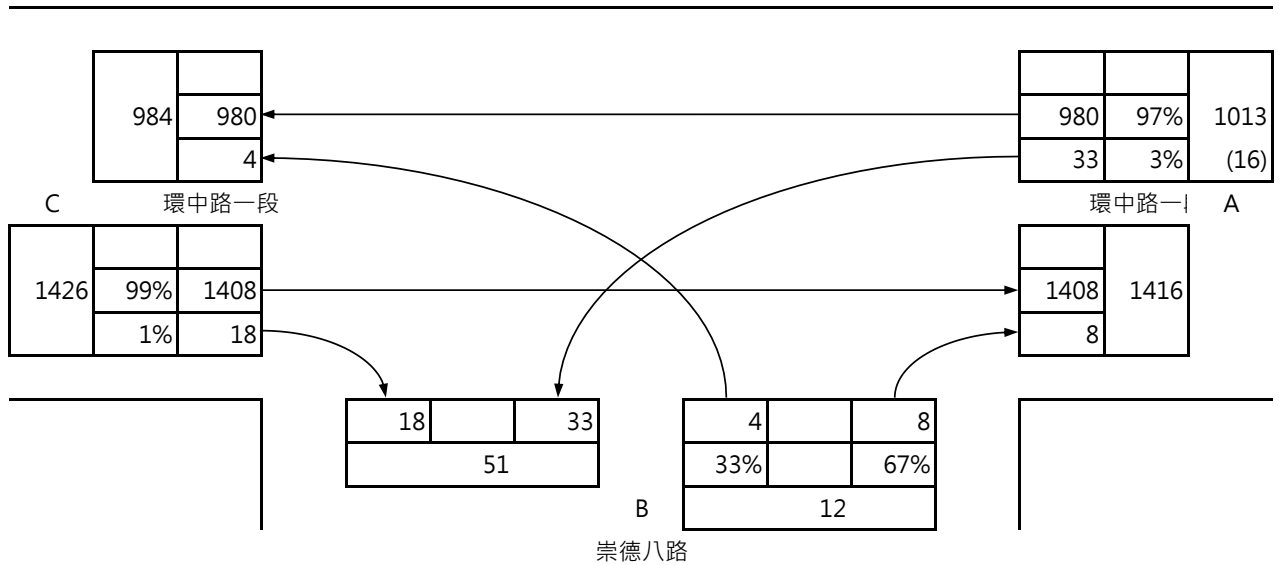
	週期	分相數
晨峰	180	2
昏峰	180	2



上午尖峰：07:00-08:00



下午尖峰：17:00-18:00



方 向：	A	B	C	D
車道數：	3	1	3	-

管制：A方向機車需待轉

註：1.(.)為機車二段式左轉車輛數

尖峰小時路口交通量轉向圖