

一. 現況--服務水準評估分析

■ 平日路口

路口	時段	方向	現況			
			單方向延滯(秒)	服務水準	路口整體延滯(秒)	服務水準
復興路二段/東興路一段	晨峰	東	31.8	C	51.7	D
		西	43.7	C		
		南	53.1	D		
		北	61.6	E		
	昏峰	東	33.3	C	44.7	C
		西	36.8	C		
		南	55.1	D		
		北	45.2	D		
復興路二段/南平路	晨峰	西	10.3	A	13.6	A
		南	21.4	B		
		北	6.6	A		
	昏峰	西	7.2	A	11.1	A
		南	19.1	B		
		北	6.8	A		
忠明南路/復興路二段/復興路二段71巷	晨峰	東北	47.3	D	38.8	C
		東	17.9	B		
		西	50.8	D		
		南	37.3	C		
		北	58.8	D		
	昏峰	東北	55.8	D	42.2	C
		東	15.9	B		
		西	56.1	D		
		南	35.8	C		
		北	57.4	D		

路口	時段	方向	現況			
			單方向延滯(秒)	服務水準	路口整體延滯(秒)	服務水準
復興北路/復興路二段 71 巷	晨峰	東	36.0	C	42.7	C
		西	48.0	D		
		南	46.2	D		
		北	49.6	D		
	昏峰	東	35.3	C	40.4	C
		西	49.2	D		
		南	33.8	C		
		北	48.3	D		
東興路一段/復興北路	晨峰	東	31.2	C	37.4	C
		西	41.2	C		
		南	32.4	C		
		北	39.7	C		
	昏峰	東	31.0	C	37.2	C
		西	39.4	C		
		南	34.7	C		
		北	41.3	C		
南平路/忠明南路	晨峰	東	46.8	D	35.3	C
		西	17.4	B		
		南	27.2	B		
		北	42.6	C		
	昏峰	東	43.9	C	36.6	C
		西	33.0	C		
		南	25.1	B		
		北	43.2	C		

■ 假日路口

路口	時段	方向	現況			
			單方向延滯(秒)	服務水準	路口整體延滯(秒)	服務水準
復興路二段/東興路一段	晨峰	東	41.6	C	32.9	C
		西	39.7	C		
		南	29.8	B		
		北	27.8	B		
	昏峰	東	57.6	D	39.7	C
		西	53.5	D		
		南	33.0	C		
		北	28.7	B		
復興路二段/南平路	晨峰	西	28.6	B	8.8	A
		南	12.2	A		
		北	1.4	A		
	昏峰	西	7.7	A	10.0	A
		南	17.3	B		
		北	5.0	A		
忠明南路/復興路二段/復興路二段 71 巷	晨峰	東北	62.6	E	47.0	D
		東	41.4	C		
		西	43.9	C		
		南	51.4	D		
		北	50.8	D		
	昏峰	東北	63.5	E	39.3	C
		東	22.0	B		
		西	46.6	D		
		南	38.4	C		
		北	52.6	D		

路口	時段	方向	現況			
			單方向延滯(秒)	服務水準	路口整體延滯(秒)	服務水準
復興北路/復興路二段 71 巷	晨峰	東	39.2	C	42.1	C
		西	39.9	C		
		南	49.5	D		
		北	40.5	C		
	昏峰	東	36.0	C	36.3	C
		西	35.8	C		
		南	33.4	C		
		北	42.7	C		
東興路一段/復興北路	晨峰	東	26.3	B	26.1	B
		西	23.9	B		
		南	22.9	B		
		北	34.6	C		
	昏峰	東	21.3	B	34	C
		西	31.3	C		
		南	36.6	C		
		北	38.5	C		
南平路/忠明南路	晨峰	東	25.7	B	31.0	C
		西	26.4	B		
		南	40.3	C		
		北	43.1	C		
	昏峰	東	43.6	C	32.4	C
		西	21.4	B		
		南	21.3	B		
		北	43.7	C		

■ 平日路段

道路	路段	時段	方向	調查速率	服務水準
復興路二段	文心南路-宜寧 高中前	晨峰	東向	35.2	A
			西向	30.8	B
		昏峰	東向	40.1	A
			西向	20.5	D
	宜寧高中前 - 復 興路二段99巷	晨峰	東向	26.4	C
			西向	53.6	A
昏峰		東向	28.9	C	
		西向	33.6	B	
忠明南路	南陽街 - 工學二 街	晨峰	北向	28.6	C
			南向	23.8	D
		昏峰	北向	29.0	C
			南向	25.7	C
復興北路	德富路 - 復興路 二段71巷	晨峰	東向	22.0	D
			西向	24.8	D
		昏峰	東向	20.6	D
			西向	20.6	D
東興路一段	復興北路 - 工學 北路	晨峰	北向	33.7	B
			南向	20.1	D
		昏峰	北向	20.1	D
			南向	33.9	B
南平路	宜寧高中前 - 新 和街	晨峰	北向	31.4	B
			南向	27.4	C
		昏峰	北向	22.6	D
			南向	41.6	A

■ 假日路段

道路	路段	時段	方向	調查速率	服務水準
復興路二段	文心南路-宜寧 高中前	晨峰	東向	34.6	B
			西向	29.4	C
		昏峰	東向	35.1	A
			西向	20.1	D
	宜寧高中前 - 復 興路二段99巷	晨峰	東向	34.5	B
			西向	39.2	A
昏峰		東向	45.0	A	
		西向	37.4	A	
忠明南路	南陽街 - 工學二 街	晨峰	北向	28.8	C
			南向	20.8	D
		昏峰	北向	32.1	B
			南向	20.6	D
復興北路	德富路 - 復興路 二段71巷	晨峰	東向	20.2	D
			西向	20.3	D
		昏峰	東向	26.9	C
			西向	25.8	C
東興路一段	復興北路 - 工學 北路	晨峰	北向	20.1	D
			南向	26.1	C
		昏峰	北向	20.1	D
			南向	22.5	D
南平路	宜寧高中前 - 新 和街	晨峰	北向	20.1	D
			南向	28.4	C
		昏峰	北向	20.2	D
			南向	20.2	D

二. 目標年開發前--服務水準評估分析

■ 平日路口

路口	時段	方向	開發前				現況	
			單方向 延滯(秒)	服務水準	路口整體 延滯(秒)	服務水 準	路口整體 延滯(秒)	服務水準
復興路二段 /東興路一 段	晨峰	東	33.5	C	57.3	D	51.7	D
		西	45.8	D				
		南	53.8	D				
		北	75.3	E				
	昏峰	東	34.1	C	45.7	D	44.7	C
		西	37.6	C				
		南	56.2	D				
		北	46.9	D				
復興路二段 /南平路	晨峰	西	11.6	A	14.2	A	13.6	A
		南	22.4	B				
		北	6.4	A				
	昏峰	西	7.3	A	11.2	A	11.1	A
		南	19.5	B				
		北	6.7	A				

路口	時段	方向	開發前				現況	
			單方向延滯(秒)	服務水準	路口整體延滯(秒)	服務水準	路口整體延滯(秒)	服務水準
忠明南路/ 復興路二段 /復興路二 段 71 巷	晨峰	東北	62.3	E	41.5	C	38.8	C
		東	19.2	B				
		西	51.8	D				
		南	42.3	C				
		北	60.4	E				
	昏峰	東北	60.5	E	43.9	C	42.2	C
		東	17.0	B				
		西	58.6	D				
		南	37.2	C				
		北	58.7	D				
復興北路/ 復興路二段 71 巷	晨峰	東	36.2	C	45.2	D	42.7	C
		西	48.3	D				
		南	48.4	D				
		北	54.9	D				
	昏峰	東	35.4	C	41.2	C	40.4	C
		西	49.6	D				
		南	34.1	C				
		北	49.8	D				
東興路一段 /復興北路	晨峰	東	31.7	C	38.7	C	37.4	C
		西	43.6	C				
		南	33.3	C				
		北	40.0	C				
	昏峰	東	33.0	C	39.1	C	37.2	C
		西	43.3	C				
		南	35.9	C				
		北	41.6	C				

路口	時段	方向	開發前				現況	
			單方向 延滯(秒)	服務水準	路口整體 延滯(秒)	服務水 準	路口整體 延滯(秒)	服務水準
南平路/忠 明南路	晨峰	東	48.3	D	37.3	C	35.3	C
		西	22.0	B				
		南	29.5	B				
		北	42.8	C				
	昏峰	東	45.1	D	38.5	C	36.6	C
		西	36.0	C				
		南	26.9	B				
		北	43.4	C				

■ 假日路口

路口	時段	方向	開發前				現況	
			單方向 延滯(秒)	服務水準	路口整體 延滯(秒)	服務水 準	路口整體 延滯(秒)	服務水 準
復興路二段 /東興路一 段	晨峰	東	42.3	C	33.5	C	32.9	C
		西	40.1	C				
		南	30.1	C				
		北	27.9	B				
	昏峰	東	58.1	D	40.5	C	39.7	C
		西	54.3	D				
		南	33.6	C				
		北	28.9	B				
復興路二段 /南平路	晨峰	西	28.7	B	8.9	A	8.8	A
		南	12.3	A				
		北	1.3	A				
	昏峰	西	7.8	A	10.2	A	10.0	A
		南	17.6	B				
		北	5.0	A				

路口	時段	方向	開發前				現況	
			單方向延滯(秒)	服務水準	路口整體延滯(秒)	服務水準	路口整體延滯(秒)	服務水準
忠明南路/ 復興路二段 /復興路二 段 71 巷	晨峰	東北	62.9	E	47.5	D	47.0	D
		東	41.9	C				
		西	44.3	C				
		南	51.8	D				
		北	51.2	D				
	昏峰	東北	67.3	E	40.8	C	39.3	C
		東	24.9	B				
		西	47.3	D				
		南	38.0	C				
		北	53.2	D				
復興北路/ 復興路二段 71 巷	晨峰	東	39.3	C	43.5	C	42.1	C
		西	40.0	C				
		南	54.8	D				
		北	42.2	C				
	昏峰	東	41.6	C	37.8	C	36.3	C
		西	33.2	C				
		南	30.7	C				
		北	41.3	C				
東興路一段 /復興北路	晨峰	東	28.3	B	26.6	B	26.1	B
		西	24.5	B				
		南	22.9	B				
		北	34.2	C				
	昏峰	東	28.5	B	34.8	C	34	C
		西	35.3	C				
		南	33.6	C				
		北	38.4	C				

路口	時段	方向	開發前				現況	
			單方向 延滯(秒)	服務水準	路口整體 延滯(秒)	服務水 準	路口整體 延滯(秒)	服務水 準
南平路/忠 明南路	晨峰	東	26.0	B	31.4	C	31.0	C
		西	26.9	B				
		南	40.5	C				
		北	43.3	C				
	昏峰	東	44.8	C	34.7	C	32.4	C
		西	26.5	B				
		南	21.8	B				
		北	43.8	C				

■ 平日路段

道路	時段	路段	方向	開發前		現況	
				調查速率	服務水準	調查速率	服務水準
復興路 二段	晨 峰	文心南路- 宜寧高中前	東向	35.1	A	35.2	A
			西向	29.9	C	30.8	B
	昏 峰		東向	39.8	A	40.1	A
			西向	20.4	D	20.5	D
	晨 峰	宜寧高中前 - 復興路二 段 9 9 巷	東向	23.7	D	26.4	C
			西向	28.7	C	53.6	A
	昏 峰		東向	21.9	D	28.9	C
			西向	27.1	C	33.6	B
忠明南 路	晨 峰	南陽街 - 工 學二街	北向	28.5	C	28.6	C
			南向	22.2	D	23.8	D
	昏 峰		北向	27.4	C	29.0	C
			南向	25.2	C	25.7	C
復興北 路	晨 峰	德富路 - 復 興路二段 7 1 巷	東向	22.0	D	22.0	D
			西向	24.8	D	24.8	D
	昏 峰		東向	20.6	D	20.6	D
			西向	20.6	D	20.6	D
東興路 一段	晨 峰	復興北路 - 工學北路	北向	33.3	B	33.7	B
			南向	20.1	D	20.1	D
	昏 峰		北向	20.0	D	20.1	D
			南向	33.9	B	33.9	B
南平路	晨 峰	宜寧高中前 - 新和街	北向	31.2	B	31.4	B
			南向	27.4	C	27.4	C
	昏 峰		北向	21.9	D	22.6	D
			南向	41.6	A	41.6	A

■ 假日路段

道路	時段	路段	方向	開發前		現況		
				調查速率	服務水準	調查速率	服務水準	
復興路 二段	晨 峰	文心南路- 宜寧高中前	東向	34.6	B	34.6	B	
			西向	29.4	C	29.4	C	
	昏 峰		東向	35.0	A	35.1	A	
			西向	20.1	D	20.1	D	
	晨 峰	宜寧高中前 - 復興路二 段 9 9 巷	東向	33.7	B	34.5	B	
			西向	38.9	A	39.2	A	
			昏 峰	東向	42.1	A	45.0	A
				西向	36.4	A	37.4	A
忠明南 路	晨 峰	南陽街 - 工 學二街	北向	28.8	C	28.8	C	
			南向	20.8	D	20.8	D	
	昏 峰		北向	32.1	B	32.1	B	
			南向	20.6	D	20.6	D	
復興北 路	晨 峰	德富路 - 復 興路二段 7 1 巷	東向	20.2	D	20.2	D	
			西向	20.3	D	20.3	D	
	昏 峰		東向	26.9	C	26.9	C	
			西向	25.8	C	25.8	C	
東興路 一段	晨 峰	復興北路 - 工學北路	北向	20.1	D	20.1	D	
			南向	26.1	C	26.1	C	
	昏 峰		北向	20.1	D	20.1	D	
			南向	22.5	D	22.5	D	
南平路	晨 峰	宜寧高中前 - 新和街	北向	20.1	D	20.1	D	
			南向	28.4	C	28.4	C	
	昏 峰		北向	20.2	D	20.2	D	
			南向	20.2	D	20.2	D	

三. 目標年開發後--服務水準評估分析

■ 平日路口

路口	時段	方向	開發後				開發前	
			單方向 延滯(秒)	服務水 準	路口整體 延滯(秒)	服務水 準	路口整體延 滯(秒)	服務水 準
復興路二段 /東興路一 段	晨峰	東	33.5	C	60.0	D	57.3	D
		西	45.8	D				
		南	53.8	D				
		北	79.3	E				
	昏峰	東	34.6	C	52.7	D	45.7	D
		西	37.2	C				
		南	56.2	D				
		北	66.5	E				
復興路二段 /南平路	晨峰	西	11.7	A	14.4	A	14.2	A
		南	22.1	B				
		北	6.4	A				
	昏峰	西	7.3	A	12.9	A	11.2	A
		南	22.1	B				
		北	6.6	A				

路口	時段	方向	開發後				開發前	
			單方向 延滯(秒)	服務水 準	路口整體 延滯(秒)	服務水 準	路口整體延 滯(秒)	服務水 準
忠明南路/ 復興路二段 /復興路二 段 71 巷	晨峰	東北	79.2	E	46.6	D	41.5	C
		東	27.5	B				
		西	51.7	D				
		南	43.4	C				
		北	60.4	E				
	昏峰	東北	75.1	E	45.7	D	43.9	C
		東	21.8	B				
		西	58.7	D				
		南	37.5	C				
		北	58.7	D				
復興北路/ 復興路二段 71 巷	晨峰	東	36.9	C	45.2	D	45.2	D
		西	50.6	D				
		南	48.4	D				
		北	54.9	D				
	昏峰	東	36.4	C	41.3	C	41.2	C
		西	49.6	D				
		南	34.1	C				
		北	51.2	D				
東興路一段 /復興北路	晨峰	東	31.7	C	38.7	C	38.7	C
		西	43.6	C				
		南	33.3	C				
		北	40.0	C				
	昏峰	東	34.7	C	40.2	C	39.1	C
		西	45.9	D				
		南	36.5	C				
		北	41.5	C				

路口	時段	方向	開發後				開發前	
			單方向 延滯(秒)	服務水 準	路口整體 延滯(秒)	服務水 準	路口整體延 滯(秒)	服務水 準
南平路/忠 明南路	晨峰	東	48.6	D	39.8	C	37.3	C
		西	31.8	C				
		南	29.5	B				
		北	42.8	C				
	昏峰	東	45.9	D	39.9	C	38.5	C
		西	38.4	C				
		南	26.9	B				
		北	43.4	C				

■ 假日路口

路口	時段	方向	開發後				開發前	
			單方向 延滯(秒)	服務水 準	路口整體延 滯(秒)	服務水 準	路口整體 延滯(秒)	服務水 準
復興路二段 /東興路一 段	晨峰	東	42.3	C	33.5	C	33.5	C
		西	40.1	C				
		南	31.6	C				
		北	27.8	B				
	昏峰	東	59.4	D	40.6	C	40.5	C
		西	54.3	D				
		南	35.6	C				
		北	28.5	B				
復興路二段 /南平路	晨峰	西	28.7	B	8.9	A	8.9	A
		南	13.3	A				
		北	1.3	A				
	昏峰	西	7.8	A	11.4	A	10.2	A
		南	18.9	B				
		北	5.0	A				

路口	時段	方向	開發後				開發前	
			單方向 延滯(秒)	服務水 準	路口整體延 滯(秒)	服務水 準	路口整體 延滯(秒)	服務水 準
忠明南路/ 復興路二段 /復興路二 段 71 巷	晨峰	東北	64.2	E	48.5	D	47.5	D
		東	44.9	C				
		西	44.3	C				
		南	51.8	D				
		北	51.2	D				
	昏峰	東北	59.0	D	45.1	D	40.8	C
		東	39.8	C				
		西	47.0	D				
		南	38.1	C				
		北	53.2	D				
復興北路/ 復興路二段 71 巷	晨峰	東	41.2	C	43.7	C	43.5	C
		西	42.4	C				
		南	54.8	D				
		北	42.2	C				
	昏峰	東	40.9	C	38.6	C	37.8	C
		西	33.2	C				
		南	30.7	C				
		北	41.3	C				
東興路一段 /復興北路	晨峰	東	28.3	B	26.6	B	26.6	B
		西	24.5	B				
		南	23.0	B				
		北	34.2	C				
	昏峰	東	28.5	B	34.8	C	34.8	C
		西	35.3	C				
		南	33.7	C				
		北	38.4	C				

路口	時段	方向	開發後				開發前	
			單方向 延滯(秒)	服務水 準	路口整體延 滯(秒)	服務水 準	路口整體 延滯(秒)	服務水 準
南平路/忠 明南路	晨峰	東	26.2	B	31.4	C	31.4	C
		西	27.6	B				
		南	40.5	C				
		北	43.3	C				
	昏峰	東	44.7	C	35.6	C	34.7	C
		西	28.9	B				
		南	21.8	B				
		北	43.8	C				

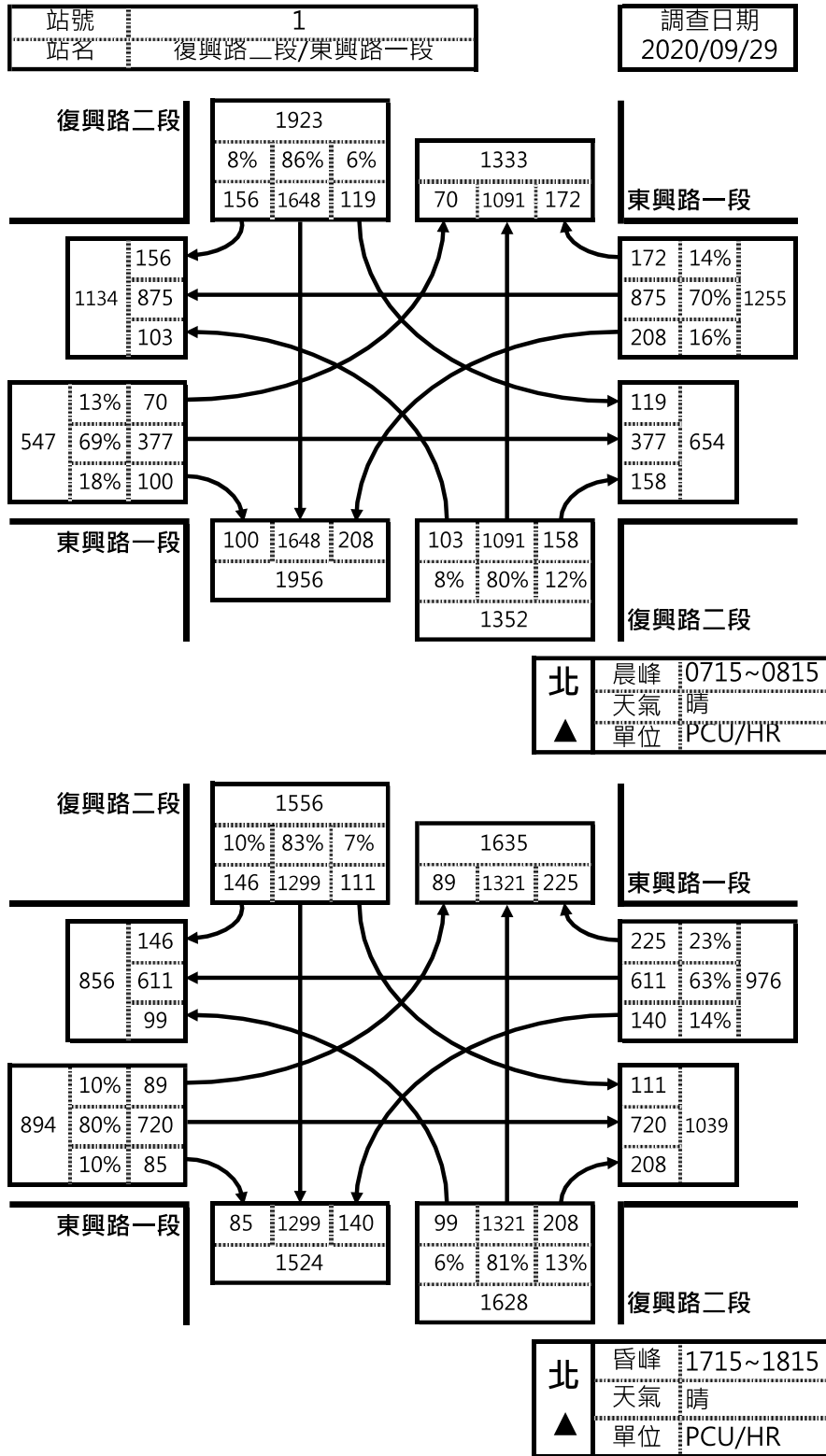
■ 平日路段

道路	時段	路段	方向	開發後		開發前		
				調查速率	服務水準	調查速率	服務水準	
復興路 二段	晨 峰	文心南路- 宜寧高中前	東向	35.1	A	35.1	A	
			西向	29.9	C	29.9	C	
	昏 峰		東向	39.8	A	39.8	A	
			西向	20.4	D	20.4	D	
	晨 峰	宜寧高中前 - 復興路二 段 9 9 巷	東向	23.7	D	23.7	D	
			西向	27.0	C	28.7	C	
			昏 峰	東向	21.9	D	21.9	D
				西向	26.8	C	27.1	C
忠明南 路	晨 峰	南陽街 - 工 學二街	北向	28.4	C	28.5	C	
			南向	20.8	D	22.2	D	
			昏 峰	北向	26.3	C	27.4	C
				南向	24.7	D	25.2	C
復興北 路	晨 峰	德富路 - 復 興路二段 7 1 巷	東向	22.0	D	22.0	D	
			西向	24.7	D	24.8	D	
			昏 峰	東向	20.6	D	20.6	D
				西向	20.6	D	20.6	D
東興路 一段	晨 峰	復興北路 - 工學北路	北向	33.3	B	33.3	B	
			南向	20.1	D	20.1	D	
			昏 峰	北向	20.0	D	20.0	D
				南向	33.9	B	33.9	B
南平路	晨 峰	宜寧高中前 - 新和街	北向	31.2	B	31.2	B	
			南向	27.4	C	27.4	C	
			昏 峰	北向	21.9	D	21.9	D
				南向	41.6	A	41.6	A

■ 假日路段

道路	時段	路段	方向	開發後		開發前	
				調查速率	服務水準	調查速率	服務水準
復興路 二段	晨 峰	文心南路- 宜寧高中前	東向	34.6	B	34.6	B
			西向	29.4	C	29.4	C
	昏 峰		東向	35.0	A	35.0	A
			西向	20.1	D	20.1	D
	晨 峰 昏 峰	宜寧高中前 - 復興路二 段 9 9 巷	東向	33.7	B	33.7	B
			西向	38.8	A	38.9	A
			東向	42.1	A	42.1	A
			西向	36.3	A	36.4	A
忠明南 路	晨 峰	南陽街 - 工 學二街	北向	28.8	C	28.8	C
			南向	20.8	D	20.8	D
	昏 峰		北向	32.0	B	32.1	B
			南向	20.5	D	20.6	D
復興北 路	晨 峰	德富路 - 復 興路二段 7 1 巷	東向	20.2	D	20.2	D
			西向	20.3	D	20.3	D
	昏 峰		東向	26.9	C	26.9	C
			西向	25.8	C	25.8	C
東興路 一段	晨 峰	復興北路 - 工學北路	北向	20.1	D	20.1	D
			南向	26.1	C	26.1	C
	昏 峰		北向	20.1	D	20.1	D
			南向	22.5	D	22.5	D
南平路	晨 峰	宜寧高中前 - 新和街	北向	20.1	D	20.1	D
			南向	28.4	C	28.4	C
	昏 峰		北向	20.2	D	20.2	D
			南向	20.2	D	20.2	D

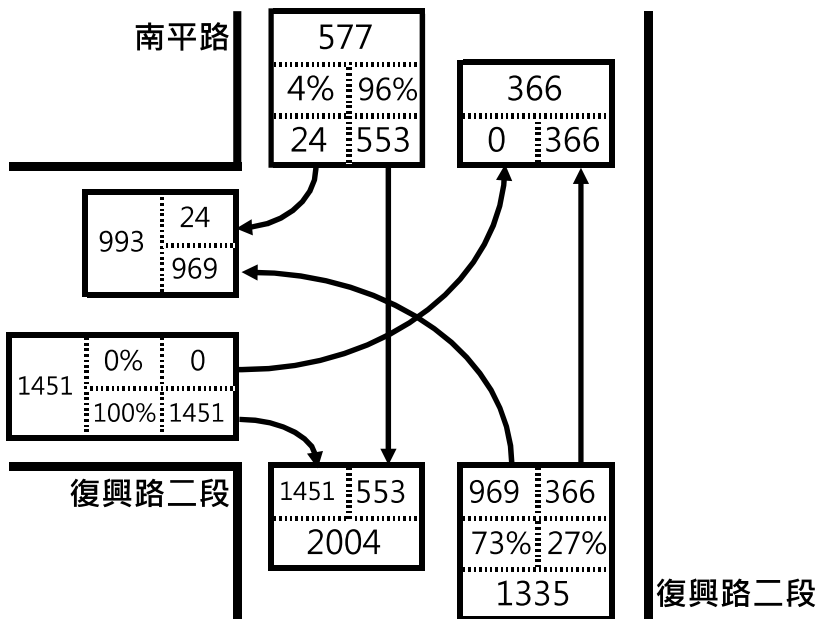
■ 現況路口轉向交通量



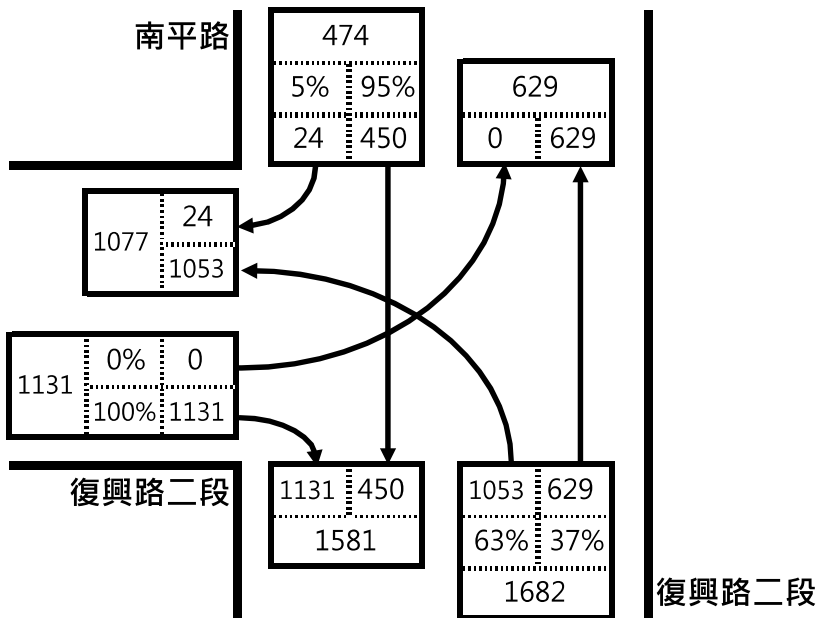
①復興路二段/東興路一段平日轉向交通量

站號	2
站名	復興路二段/南平路

調查日期	2020/9/29
------	-----------



北	晨峰	0715~0815
▲	天氣	晴
	單位	PCU/HR

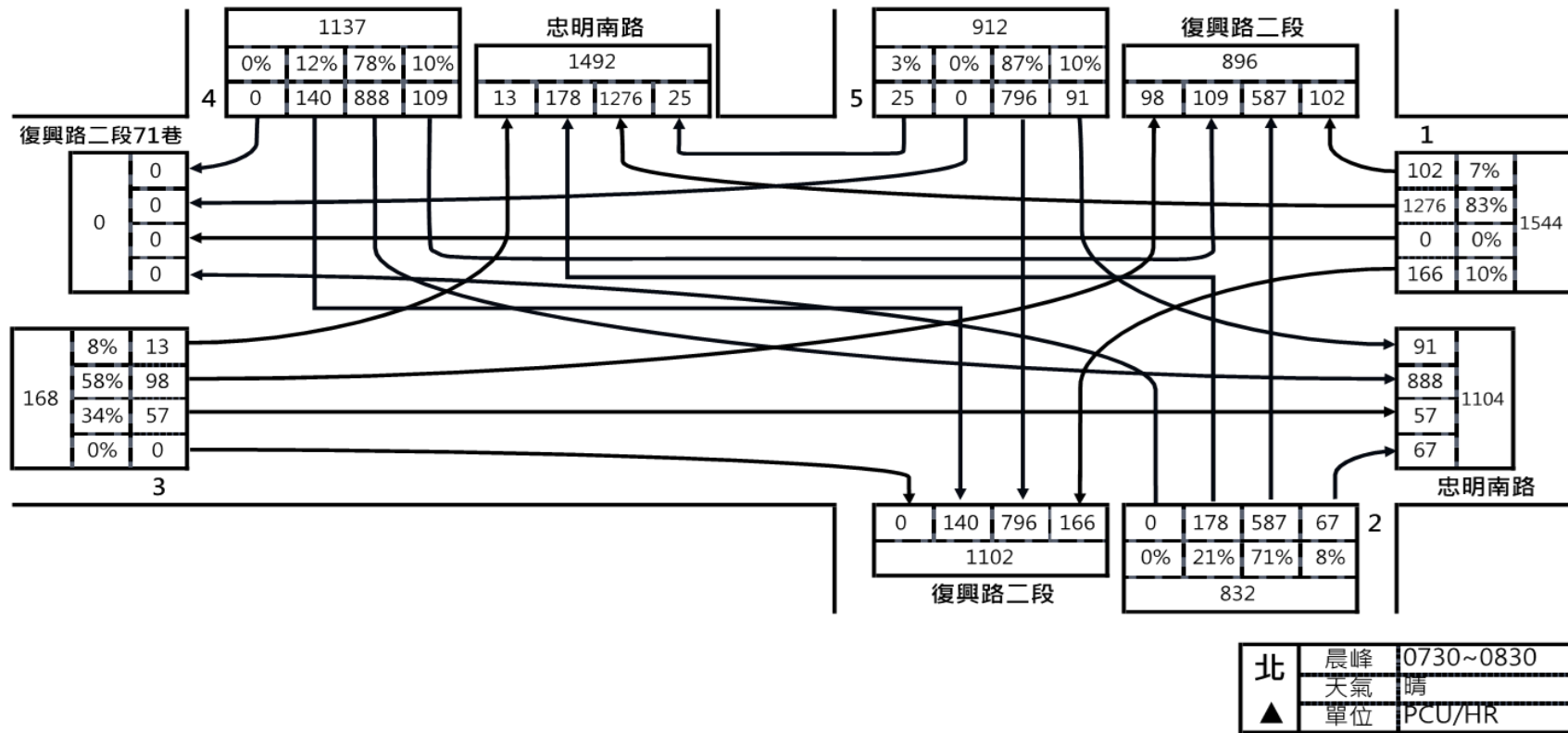


北	晨峰	1715~1815
▲	天氣	晴
	單位	PCU/HR

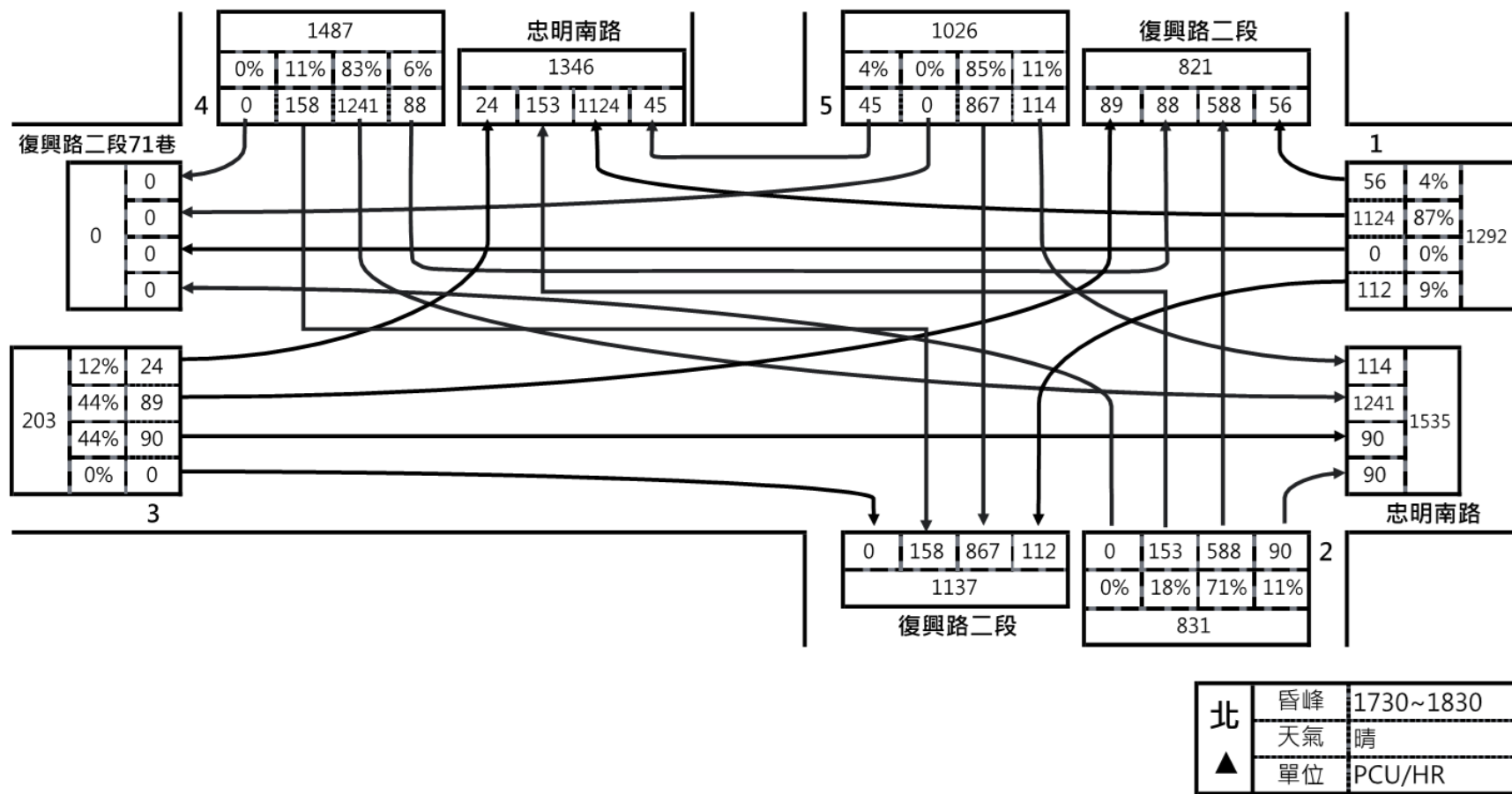
②復興路二段/南平路平日轉向交通量

站號	3
站名	忠明南路/復興路二段

調查日期	2020/9/29
------	-----------



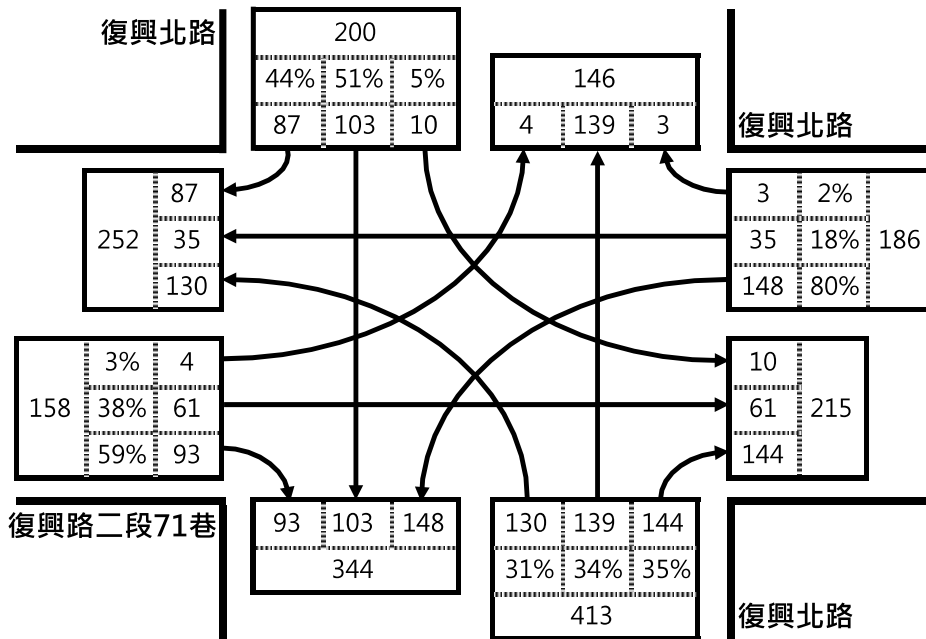
③忠明南路-復興路二段/復興路二段 71 巷平日轉向交通量



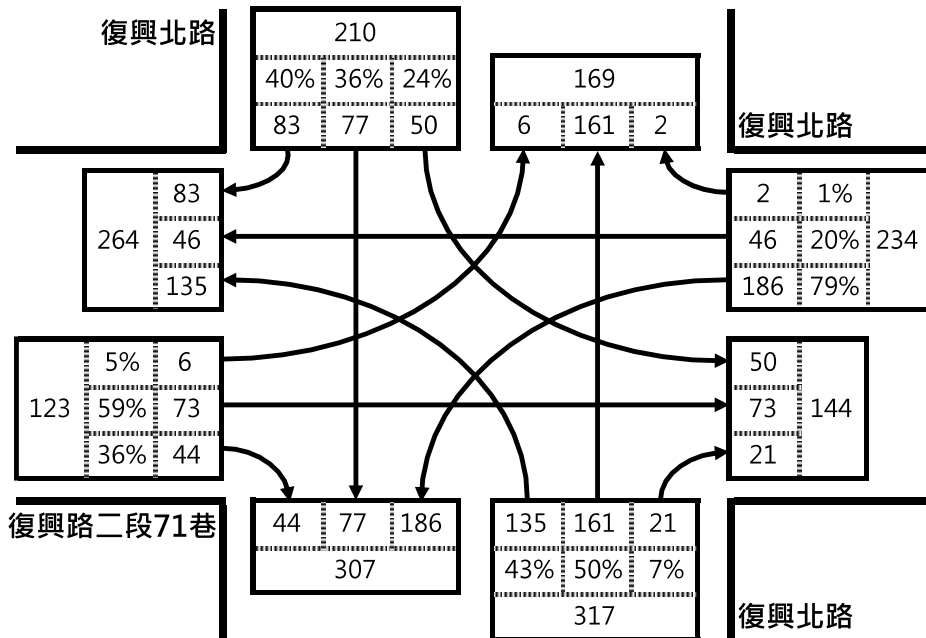
③ 忠明南路-復興路二段/復興路二段 71 巷平日轉向交通量 (續)

站號	4
站名	復興北路/復興路二段/71巷

調查日期	2020/09/29
------	------------



北	晨峰	0730~0830
▲	天氣	晴
	單位	PCU/HR

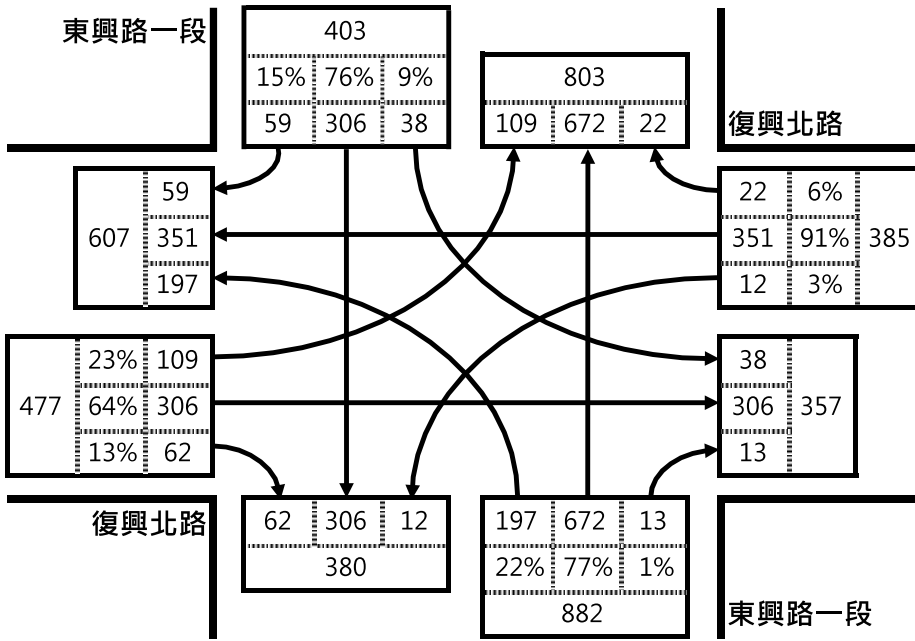


北	昏峰	1700~1800
▲	天氣	晴
	單位	PCU/HR

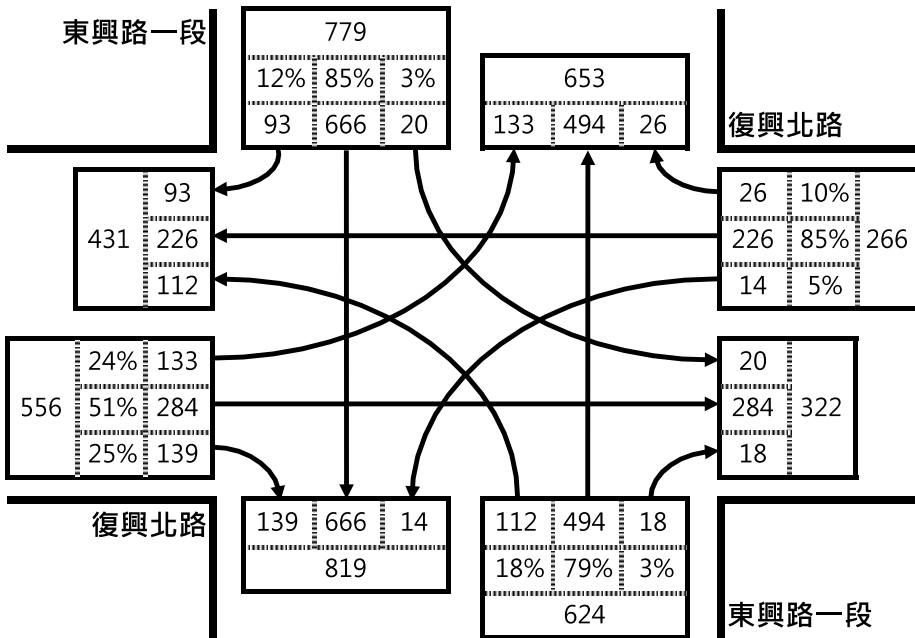
④復興北路/復興路二段/71巷平日轉向交通量

站號	5
站名	東興路一段/復興北路

調查日期	2020/09/29
------	------------



北	▲	晨峰	0715~0815
		天氣	晴
		單位	PCU/HR

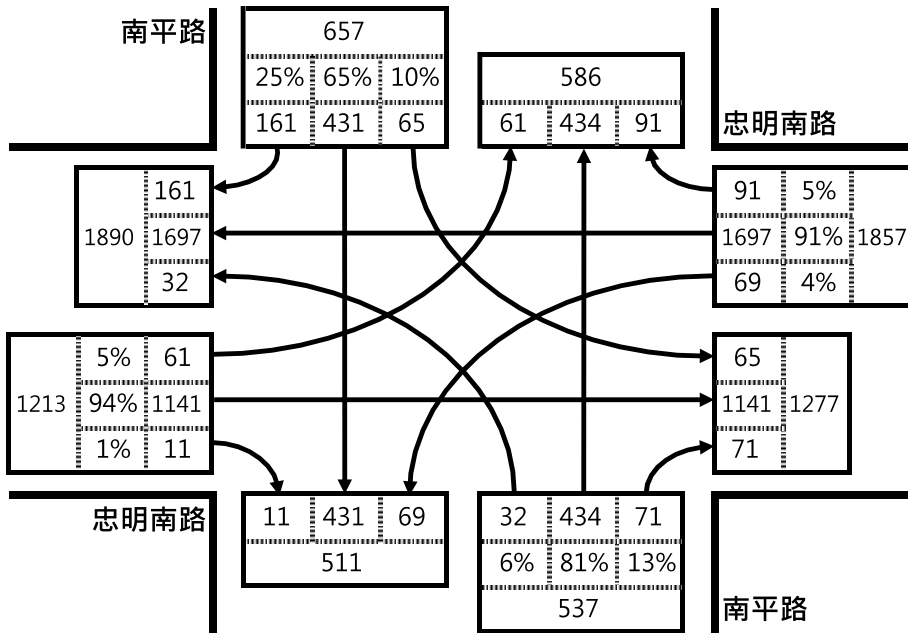


北	▲	昏峰	1730~1830
		天氣	晴
		單位	PCU/HR

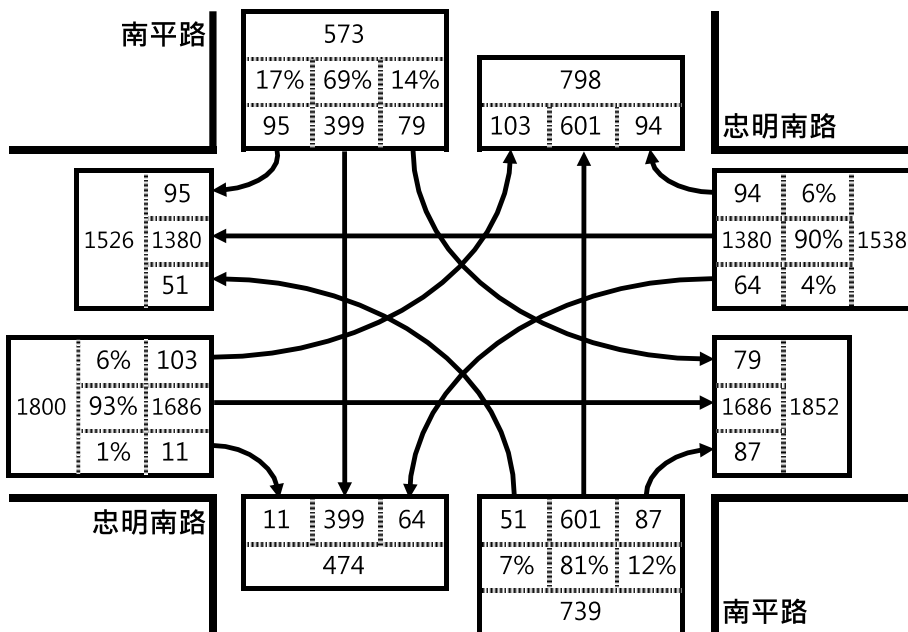
⑤東興路一段/復興北路平日轉向交通量

站號	6
站名	南平路/忠明南路

調查日期	2020/09/29
------	------------



北	晨峰	0730~0830
▲	天氣	晴
	單位	PCU/HR

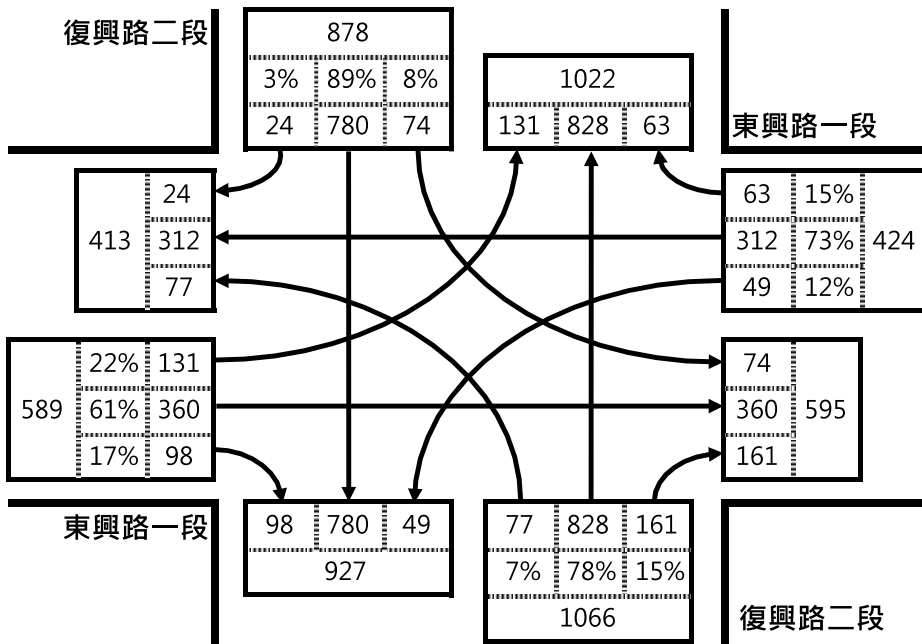


北	昏峰	1715~1815
▲	天氣	晴
	單位	PCU/HR

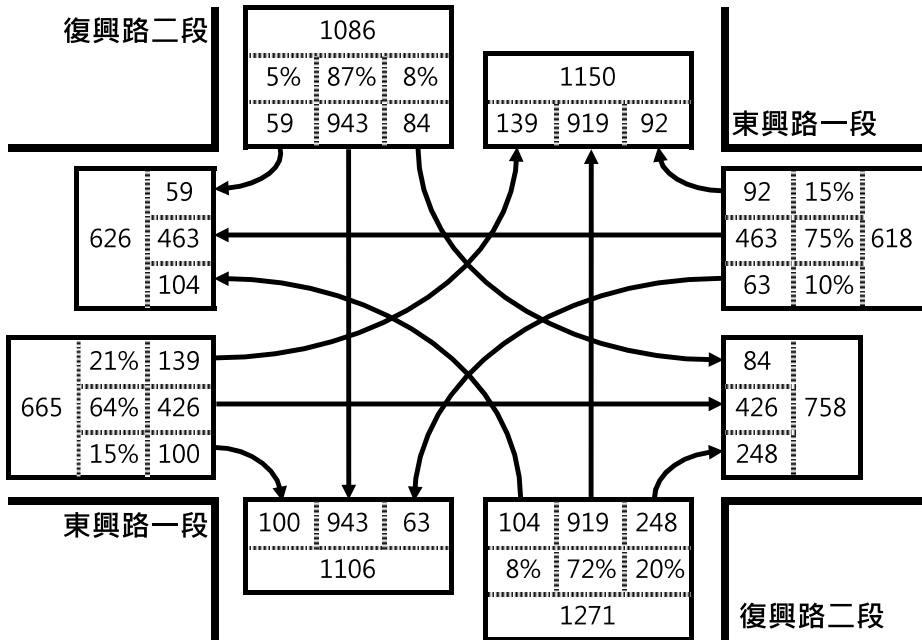
⑥南平路/忠明南路平日轉向交通量

站號	1
站名	東興路一段/復興路二段

調查日期	2020/10/18
------	------------



北	晨峰	1100~1200
▲	天氣	晴
	單位	PCU/HR

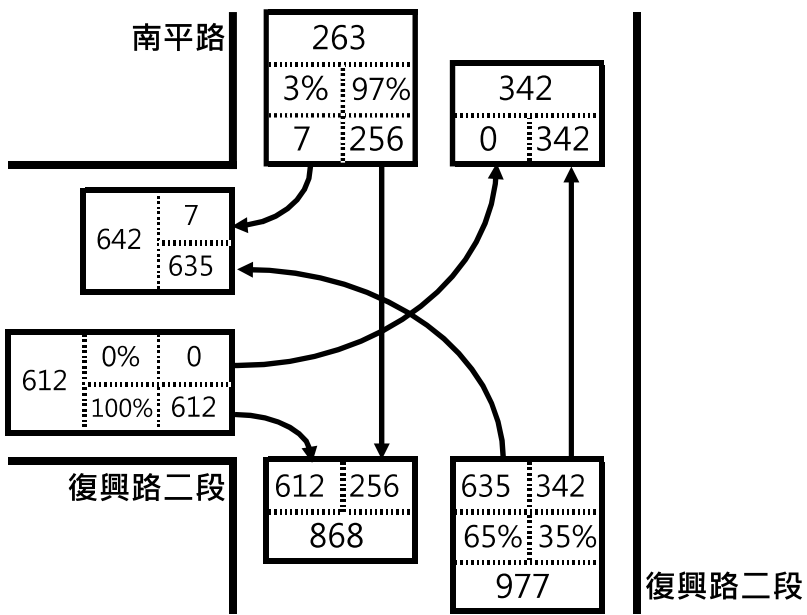


北	昏峰	1730~1830
▲	天氣	晴
	單位	PCU/HR

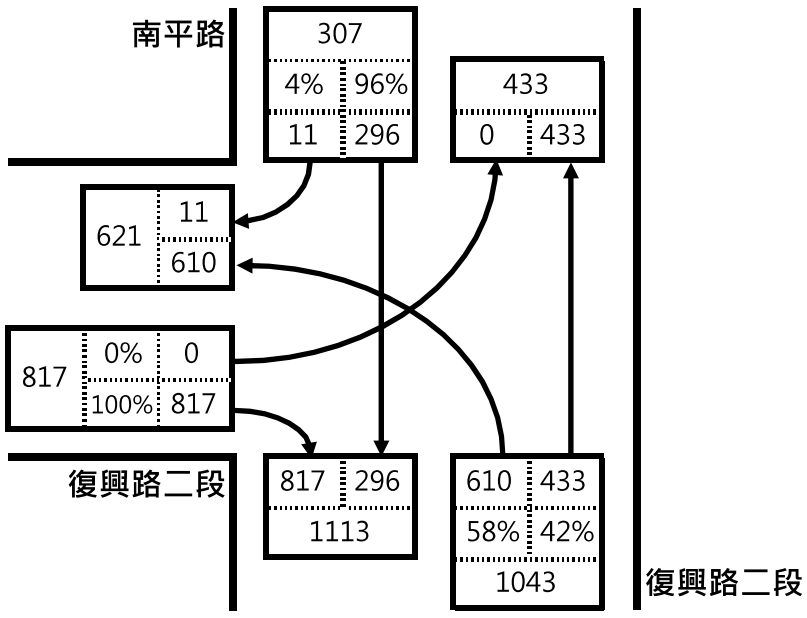
①復興路二段/東興路一段假日轉向交通量

站號	2
站名	復興路二段/南平路

調查日期	2020/10/18
------	------------



北	晨峰	1100~1200
▲	天氣	晴
	單位	PCU/HR

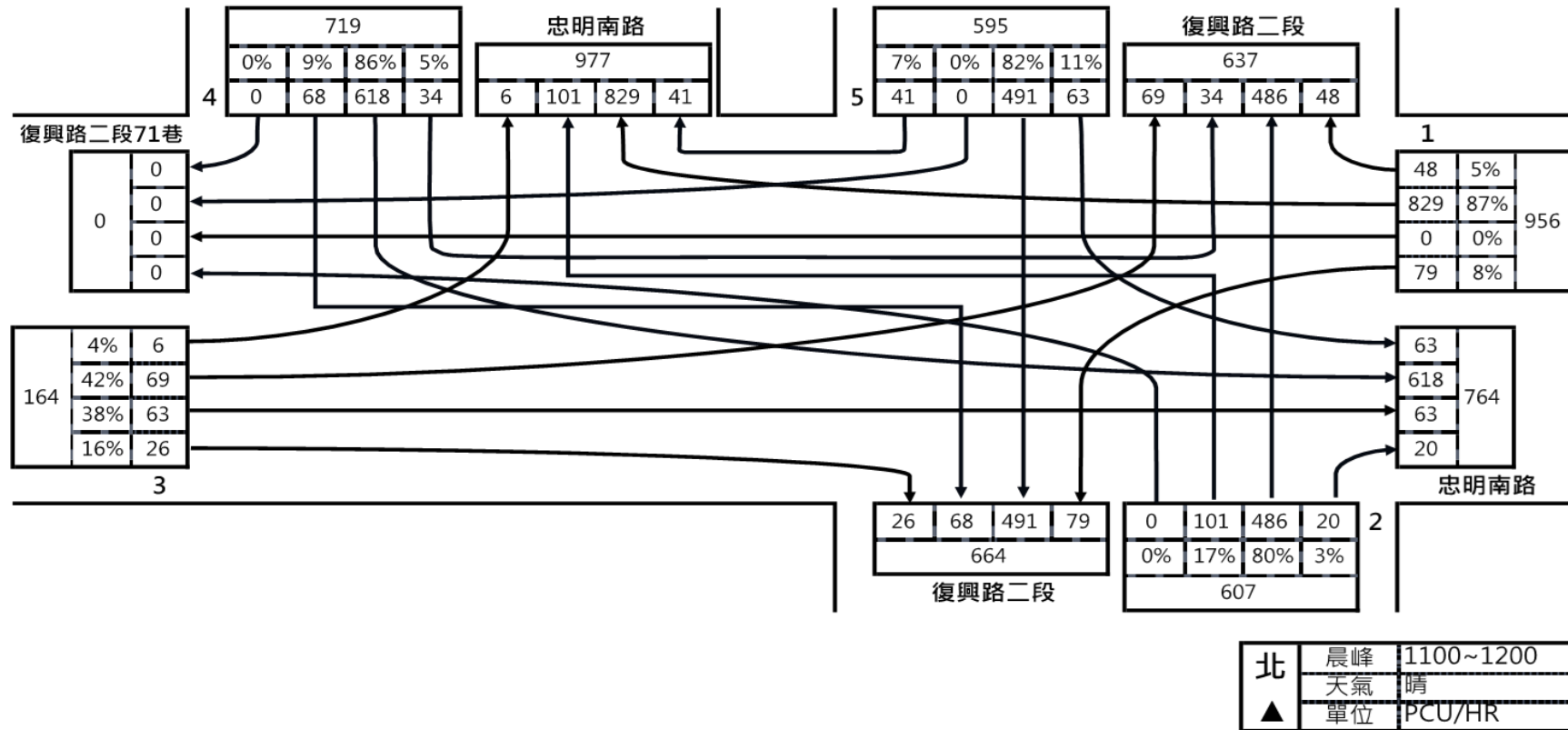


北	晨峰	1700~1800
▲	天氣	晴
	單位	PCU/HR

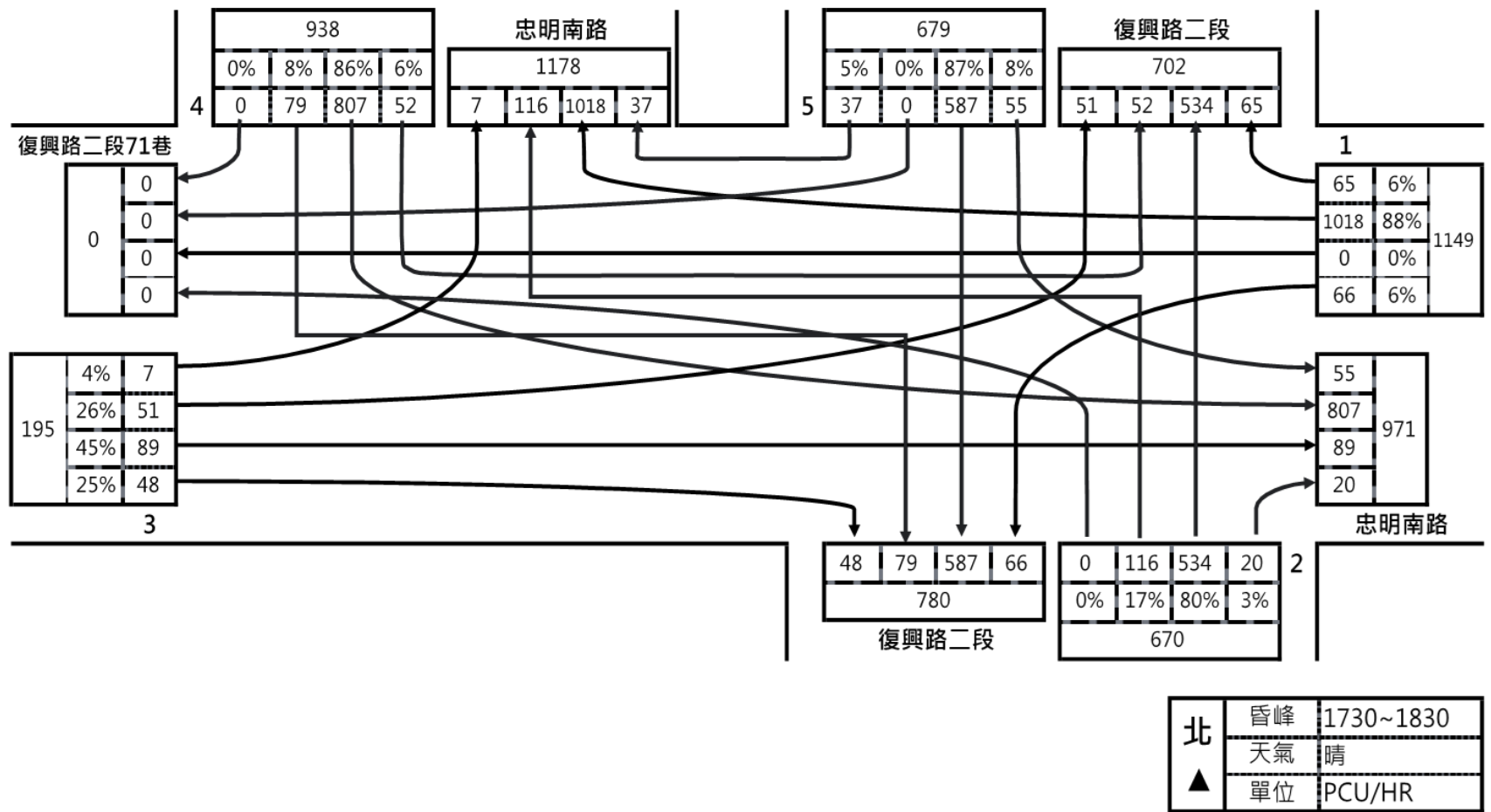
②復興路二段/南平路假日轉向交通量

站號	3
站名	忠明南路/復興路二段

調查日期	2020/10/18
------	------------



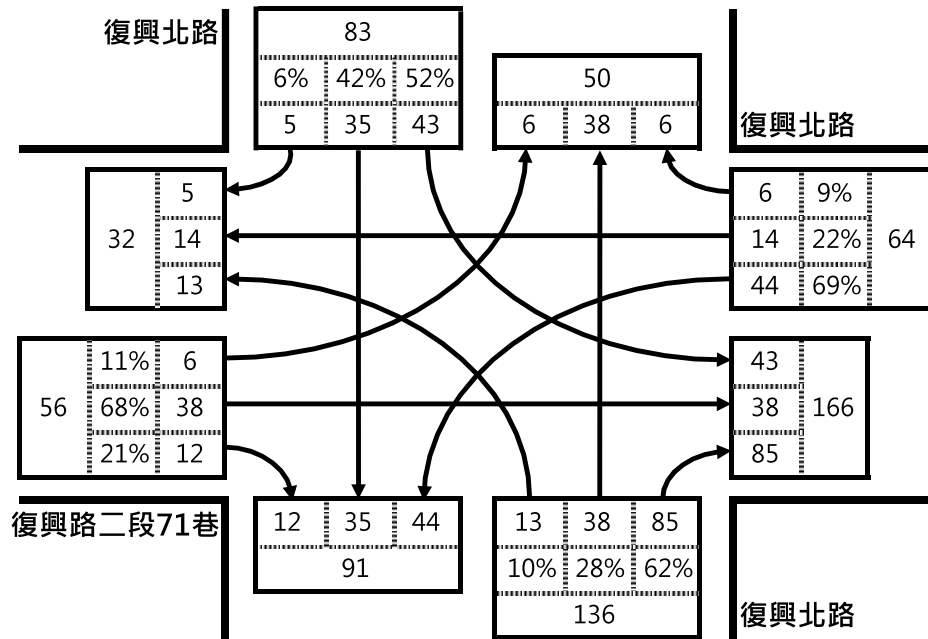
③忠明南路/復興路二段-復興路二段 71 巷假日轉向交通量



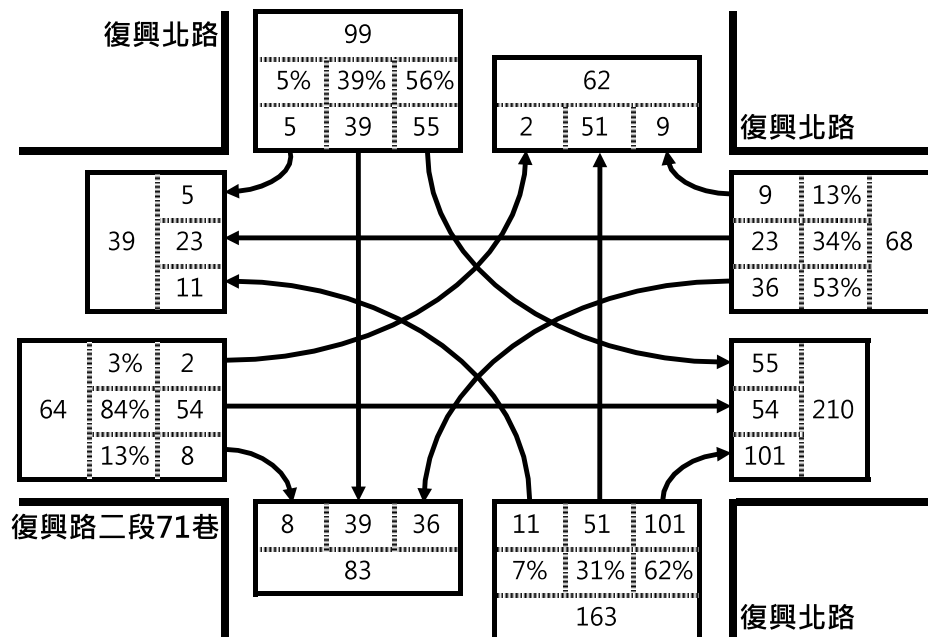
③ 忠明南路/復興路二段-復興路二段 71 巷假日轉向交通量 (續)

站號	4
站名	復興北路/復興路二段/1巷

調查日期	2020/10/18
------	------------



北	晨峰	1100~1200
▲	天氣	晴
	單位	PCU/HR

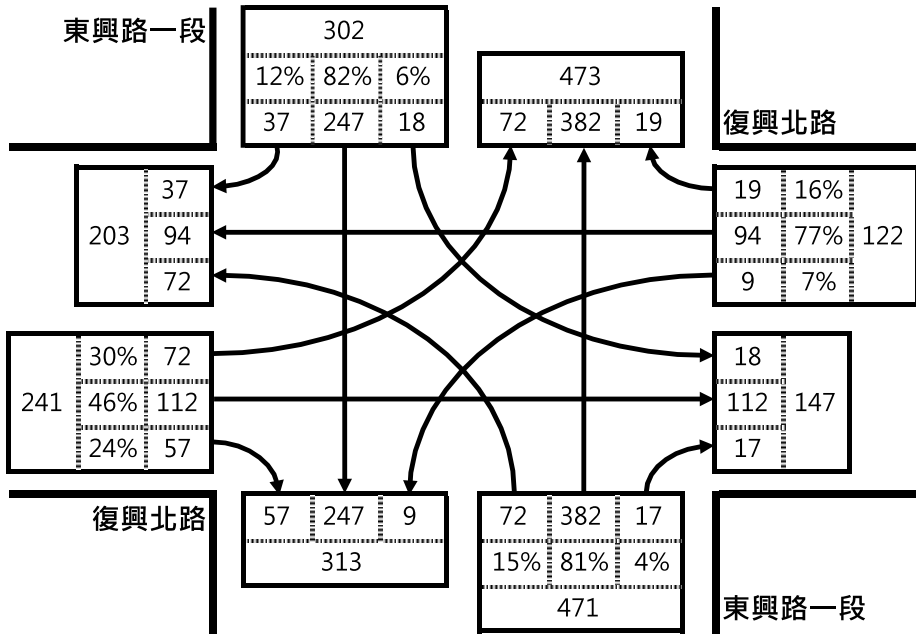


北	昏峰	1715~1815
▲	天氣	晴
	單位	PCU/HR

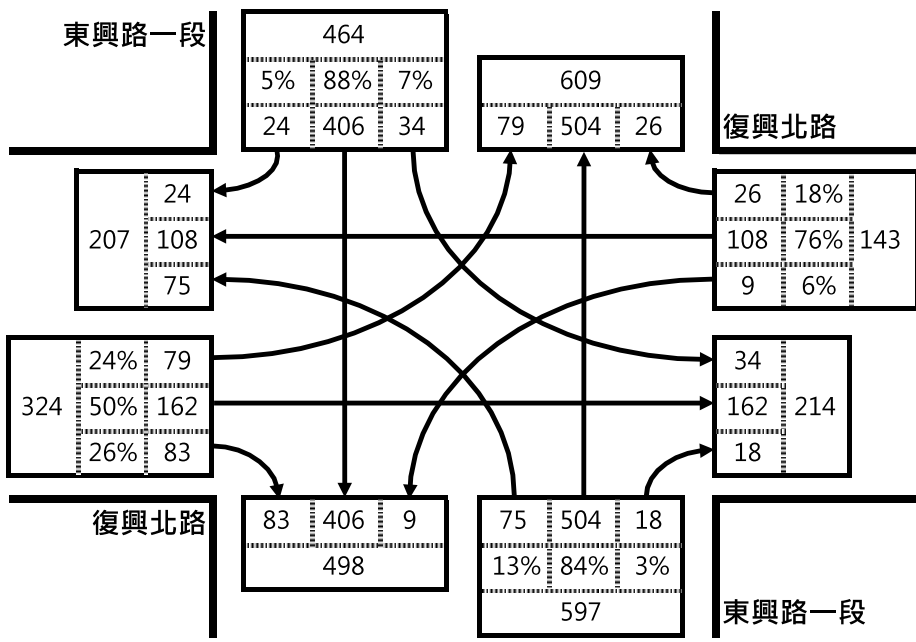
④復興北路/復興路二段 71 巷假日轉向交通量

站號	5
站名	東興路一段/復興北路

調查日期	2020/10/18
------	------------



北	晨峰	1045~1145
▲	天氣	晴
	單位	PCU/HR

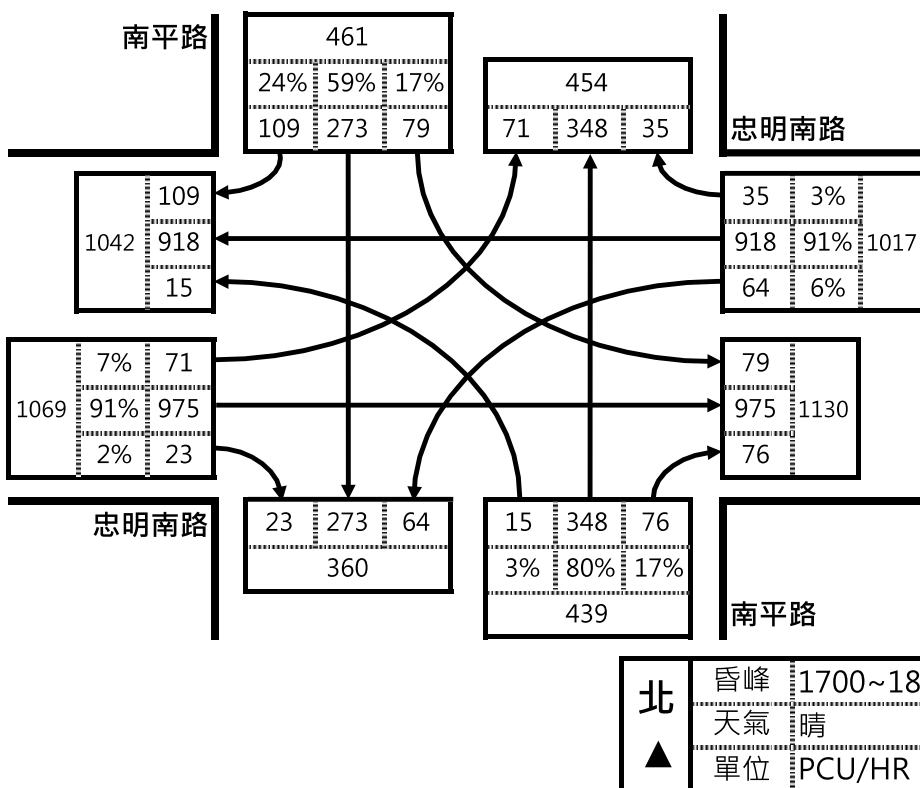
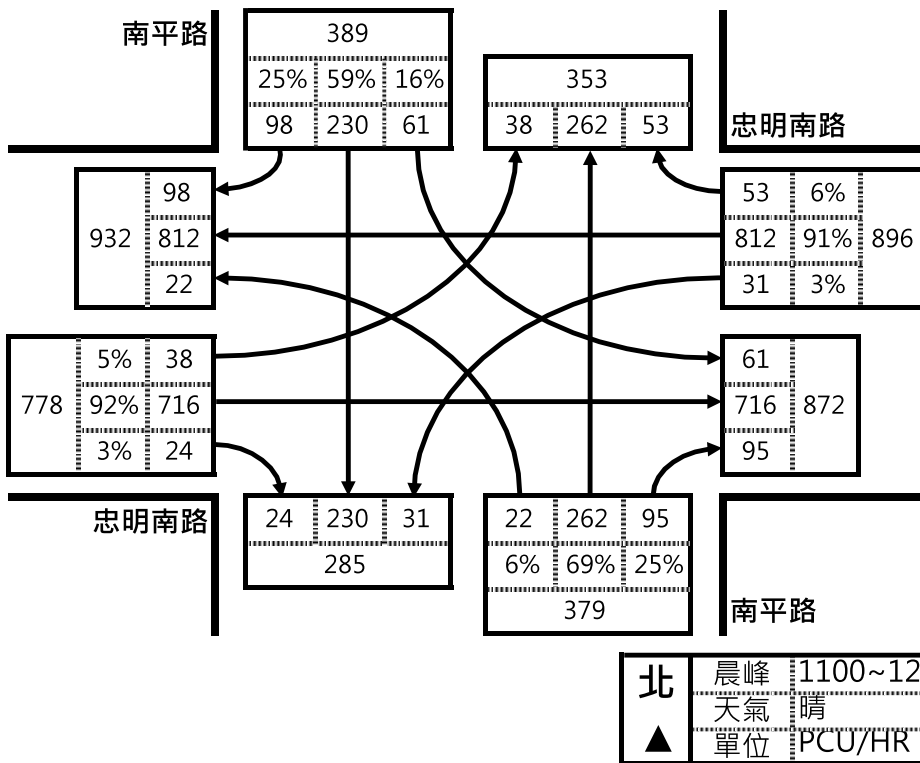


北	昏峰	1715~1815
▲	天氣	晴
	單位	PCU/HR

⑤東興路一段/復興北路假日轉向交通量

站號	6
站名	南平路/忠明南路

調查日期	2020/10/18
------	------------



⑥南平路/忠明南路假日轉向交通量