

「聖璽建設十五層店鋪與集合住宅新建工程」
交通影響評估(定稿本)

交通量調查

(107.09.18 核定)

一、現況--服務水準評估分析

■ 平日路段

道路名稱	道路起迄	時段	方向	尖峰流量 (pcu/hr)	旅行速率 (km/hr)	服務水準	
臨港路四段	民族路三段 中橫十一路	平日 晨峰	往南	524	48	A	
			往北	589	45	A	
	中橫十一路 大勇路	平日 昏峰	往南	457	49	A	
			往北	686	43	A	
		平日 晨峰	往南	485	51	A	
			往北	622	44	A	
			平日 昏峰	往南	451	50	A
				往北	682	43	A
大勇北路	民族路三段 大勇路	平日 晨峰	往南	44	33	B	
			往北	25	34	B	
		平日 昏峰	往南	38	32	B	
			往北	33	33	B	
民族路三段	臨港路四段 八德路二段	平日 晨峰	往東	73	46	A	
			往西	87	43	A	
		平日 昏峰	往東	80	45	A	
			往西	64	44	A	
大勇路	臨港路四段 八德路二段	平日 晨峰	往東	74	47	A	
			往西	96	42	A	
		平日 昏峰	往東	94	46	A	
			往西	107	44	A	
八德路二段	民族路三段 大勇路	平日 晨峰	往南	119	46	A	
			往北	147	41	A	
		平日 昏峰	往南	70	47	A	
			往北	132	43	A	

■ 假日路段

道路名稱	道路起迄	時段	方向	尖峰流量 (pcu/hr)	旅行速率 (km/hr)	服務 水準
臨港路四段	民族路三段 中橫十一路	假日 晨峰	往南	309	50	A
			往北	363	47	A
		假日 昏峰	往南	385	51	A
			往北	647	44	A
	中橫十一路 大勇路	假日 晨峰	往南	301	52	A
			往北	375	46	A
		假日 昏峰	往南	383	51	A
			往北	594	44	A
大勇北路	民族路三段 大勇路	假日 晨峰	往南	13	36	A
			往北	14	34	B
		假日 昏峰	往南	18	34	B
			往北	22	33	B
民族路三段	臨港路四段 八德路二段	假日 晨峰	往東	36	47	A
			往西	24	44	A
		假日 昏峰	往東	46	46	A
			往西	39	45	A
大勇路	臨港路四段 八德路二段	假日 晨峰	往東	50	49	A
			往西	61	44	A
		假日 昏峰	往東	69	47	A
			往西	76	45	A
八德路二段	民族路三段 大勇路	假日 晨峰	往南	67	47	A
			往北	95	45	A
		假日 昏峰	往南	61	46	A
			往北	115	44	A

■ 平日路口（號誌化路口）

路口	時段	方向	每一鄰近車輛平均延滯（秒）	服務水準	路口平均延滯（秒）	服務水準
民族路三段 臨港路四段	平日 晨峰	往西	20.1	B	10.2	A
		往南	8.6	A		
		往北	10.2	A		
	平日 昏峰	往西	19.0	B	11.1	A
		往南	8.2	A		
		往北	12.3	A		
中橫十一路 臨港路四段	平日 晨峰	往東	17.6	B	9.7	A
		往南	9.0	A		
		往北	10.9	A		
	平日 昏峰	往東	18.6	B	10.5	A
		往南	9.1	A		
		往北	11.4	A		
中橫十路/大勇路 臨港路四段	平日 晨峰	往東	27.6	B	14.4	A
		往西	26.1	B		
		往南	12.6	A		
		往北	14.0	A		
	平日 昏峰	往東	25.0	B	15.8	B
		往西	27.0	B		
往南		11.9	A			
大勇路 八德路二段	平日 晨峰	往東	11.1	A	11.8	A
		往西	12.0	A		
		往南	10.2	A		
		往北	13.3	A		
	平日 昏峰	往東	12.0	A	12.2	A
		往西	13.1	A		
		往南	8.9	A		
		往北	12.6	A		
八德路二段 民族路二段	平日 晨峰	往東	10.3	A	10.3	A
		往西	11.1	A		
		往南	8.7	A		
		往北	11.9	A		
	平日 昏峰	往東	11.5	A	11.1	A
		往西	11.9	A		
		往南	7.8	A		
		往北	10.8	A		

■ 平日路口（非號誌化路口）

大勇路-大勇北路/大勇南路（平日晨峰）								
方向	東向	西向	南向			北向		
流向	左轉	左轉	左轉	直行	右轉	左轉	直行	右轉
共同車道容量	1540	1580	1460			1380		
實際流量(V)	5	7	7	21	16	13	14	8
保留容量(CR)	1535	1573	1416			1345		
服務水準	A	A	A			A		
大勇路-大勇北路/大勇南路（平日昏峰）								
方向	東向	西向	南向			北向		
流向	左轉	左轉	左轉	直行	右轉	左轉	直行	右轉
共同車道容量	1500	1480	1440			1316		
實際流量(V)	9	10	6	20	12	19	12	9
保留容量(CR)	1491	1470	1402			1276		
服務水準	A	A	A			A		

■ 假日路口（號誌化路口）

路口	時段	方向	每一鄰近車輛平均延滯（秒）	服務水準	路口平均延滯（秒）	服務水準
民族路三段 臨港路四段	假日 晨峰	往西	19.0	B	8.6	A
		往南	7.2	A		
		往北	9.2	A		
	假日 昏峰	往西	18.1	B	10.3	A
		往南	7.6	A		
		往北	11.5	A		
中橫十一路 臨港路四段	假日 晨峰	往東	16.2	B	8.8	A
		往南	8.2	A		
		往北	8.9	A		
	假日 昏峰	往東	17.0	B	9.6	A
		往南	8.4	A		
		往北	10.1	A		
中橫十路/大勇路 臨港路四段	假日 晨峰	往東	25.6	B	12.7	A
		往西	23.1	B		
		往南	9.9	A		
		往北	11.2	A		
	假日 昏峰	往東	23.3	B	13.2	A
		往西	24.1	B		
往南		10.5	A			
大勇路 八德路二段	假日 晨峰	往東	10.2	A	10.4	A
		往西	10.9	A		
		往南	9.7	A		
		往北	10.8	A		
	假日 昏峰	往東	11.0	A	10.9	A
		往西	12.1	A		
		往南	8.2	A		
		往北	11.2	A		
八德路二段 民族路二段	假日 晨峰	往東	9.2	A	8.6	A
		往西	10.5	A		
		往南	8.2	A		
		往北	8.8	A		
	假日 昏峰	往東	10.1	A	9.3	A
		往西	10.9	A		
		往南	7.3	A		
		往北	10.3	A		

■ 假日路口（非號誌化路口）

大勇路-大勇北路/大勇南路（假日晨峰）								
方向	東向	西向	南向			北向		
流向	左轉	左轉	左轉	直行	右轉	左轉	直行	右轉
共同車道容量	1600	1640	1496			1396		
實際流量(V)	4	6	2	7	4	10	5	4
保留容量(CR)	1596	1634	1496			1396		
服務水準	A	A	A			A		
大勇路-大勇北路/大勇南路（假日昏峰）								
方向	東向	西向	南向			北向		
流向	左轉	左轉	左轉	直行	右轉	左轉	直行	右轉
共同車道容量	1560	1600	1545			1420		
實際流量(V)	5	7	3	5	10	6	11	5
保留容量(CR)	1555	1593	1527			1398		
服務水準	A	A	A			A		

二、目標年開發前--服務水準評估分析

■ 平日路段

道路名稱	道路起迄	時段	方向	尖峰流量 (pcu/hr)	旅行速率 (km/hr)	服務水準
臨港路四段	民族路三段 中橫十一路	平日 晨峰	往南	552	48	A
			往北	620	44	A
	中橫十一路 大勇路	平日 昏峰	往南	481	49	A
			往北	722	42	A
	中橫十一路 大勇路	平日 晨峰	往南	511	51	A
			往北	655	43	A
		平日 昏峰	往南	475	49	A
			往北	718	42	A
大勇北路	民族路三段 大勇路	平日 晨峰	往南	46	33	B
			往北	26	34	B
	大勇路	平日 昏峰	往南	40	32	B
			往北	35	33	B
民族路三段	臨港路四段 八德路二段	平日 晨峰	往東	142	45	A
			往西	512	35	A
	八德路二段	平日 昏峰	往東	430	39	A
			往西	228	41	A
大勇路	臨港路四段 八德路二段	平日 晨峰	往東	143	46	A
			往西	521	37	A
	八德路二段	平日 昏峰	往東	445	42	A
			往西	274	41	A
八德路二段	民族路三段 大勇路	平日 晨峰	往南	155	45	A
			往北	173	39	A
	大勇路	平日 昏峰	往南	103	46	A
			往北	156	41	A

■ 假日路段

道路名稱	道路起迄	時段	方向	尖峰流量 (pcu/hr)	旅行速率 (km/hr)	服務 水準
臨港路四段	民族路三段 中橫十一路	假日 晨峰	往南	325	50	A
			往北	382	47	A
	中橫十一路 大勇路	假日 昏峰	往南	405	51	A
			往北	681	43	A
	中橫十一路 大勇路	假日 晨峰	往南	317	52	A
			往北	395	45	A
中橫十一路 大勇路	假日 昏峰	往南	403	51	A	
		往北	625	43	A	
大勇北路	民族路三段 大勇路	假日 晨峰	往南	14	36	A
			往北	15	34	B
		假日 昏峰	往南	19	34	B
			往北	23	33	B
民族路三段	臨港路四段 八德路二段	假日 晨峰	往東	103	46	A
			往西	445	39	A
		假日 昏峰	往東	394	43	A
			往西	202	42	A
大勇路	臨港路四段 八德路二段	假日 晨峰	往東	118	48	A
			往西	484	39	A
		假日 昏峰	往東	419	43	A
			往西	241	42	A
八德路二段	民族路三段 大勇路	假日 晨峰	往南	67	47	A
			往北	95	44	A
		假日 昏峰	往南	61	46	A
			往北	115	43	A

■ 平日路口（號誌化路口）

路口	時段	方向	每一鄰近車輛平均延滯(秒)	服務水準	路口平均延滯(秒)	服務水準
民族路三段 臨港路四段	平日 晨峰	往西	23.1	B	11.8	A
		往南	10.5	A		
		往北	11.2	A		
	平日 昏峰	往西	22.1	B	13.3	A
		往南	10.1	A		
		往北	13.5	A		
中橫十一路 臨港路四段	平日 晨峰	往東	18.8	B	10.7	A
		往南	10.1	A		
		往北	11.7	A		
	平日 昏峰	往東	19.5	B	11.3	A
		往南	9.9	A		
		往北	12.4	A		
中橫十路/大勇路 臨港路四段	平日 晨峰	往東	28.4	B	17.0	B
		往西	30.3	B		
		往南	15.2	A		
		往北	16.2	A		
	平日 昏峰	往東	25.8	B	18.6	B
		往西	30.9	B		
往南		13.9	A			
大勇路 八德路二段	平日 晨峰	往東	14.7	A	14.6	A
		往西	15.8	A		
		往南	11.2	A		
		往北	14.7	A		
	平日 昏峰	往東	16.6	A	15.2	B
		往西	16.5	A		
		往南	10.0	A		
		往北	13.7	A		
八德路二段 民族路二段	平日 晨峰	往東	12.8	A	12.4	A
		往西	14.5	A		
		往南	9.6	A		
		往北	13.1	A		
	平日 昏峰	往東	15.6	A	13.6	A
		往西	15.0	A		
		往南	8.8	A		
		往北	11.8	A		

■ 平日路口（非號誌化路口）

大勇路-大勇北路/大勇南路（平日晨峰）								
方向	東向	西向	南向			北向		
流向	左轉	左轉	左轉	直行	右轉	左轉	直行	右轉
共同車道容量	950	1360	981			1017		
實際流量(V)	6	8	8	22	17	14	15	9
保留容量(CR)	944	1352	934			979		
服務水準	A	A	A			A		
大勇路-大勇北路/大勇南路（平日昏峰）								
方向	東向	西向	南向			北向		
流向	左轉	左轉	左轉	直行	右轉	左轉	直行	右轉
共同車道容量	1240	1040	965			865		
實際流量(V)	10	11	7	21	13	20	13	10
保留容量(CR)	1230	1029	924			822		
服務水準	A	A	A			A		

■ 假日路口（號誌化路口）

路口	時段	方向	每一鄰近車輛平均延滯(秒)	服務水準	路口平均延滯(秒)	服務水準
民族路三段 臨港路四段	假日 晨峰	往西	21.4	B	10.3	A
		往南	8.7	A		
		往北	10.2	A		
	假日 昏峰	往西	20.6	B	11.9	A
		往南	9.2	A		
		往北	12.6	A		
中橫十一路 臨港路四段	假日 晨峰	往東	17.4	B	9.7	A
		往南	9.0	A		
		往北	9.6	A		
	假日 昏峰	往東	18.3	B	10.4	A
		往南	9.2	A		
		往北	11.0	A		
中橫十路/大勇路 臨港路四段	假日 晨峰	往東	26.9	B	14.7	A
		往西	26.6	B		
		往南	11.7	A		
		往北	13.0	A		
	假日 昏峰	往東	24.7	B	15.4	B
		往西	27.2	B		
往南		12.0	A			
大勇路 八德路二段	假日 晨峰	往東	13.0	A	12.7	A
		往西	13.9	A		
		往南	10.6	A		
		往北	12.0	A		
	假日 昏峰	往東	14.6	A	13.6	A
		往西	14.7	A		
		往南	9.1	A		
		往北	12.3	A		
八德路二段 民族路二段	假日 晨峰	往東	11.3	A	10.4	A
		往西	13.0	A		
		往南	8.9	A		
		往北	9.8	A		
	假日 昏峰	往東	13.2	A	11.4	A
		往西	13.0	A		
		往南	8.1	A		
		往北	11.2	A		

■ 假日路口（非號誌化路口）

大勇路-大勇北路/大勇南路（假日晨峰）								
方向	東向	西向	南向			北向		
流向	左轉	左轉	左轉	直行	右轉	左轉	直行	右轉
共同車道容量	960	1420	991			1112		
實際流量(V)	5	7	3	8	5	11	6	5
保留容量(CR)	955	1413	975			1090		
服務水準	A	A	A			A		
大勇路-大勇北路/大勇南路（假日昏峰）								
方向	東向	西向	南向			北向		
流向	左轉	左轉	左轉	直行	右轉	左轉	直行	右轉
共同車道容量	1260	1060	1195			938		
實際流量(V)	6	8	4	6	11	7	12	6
保留容量(CR)	1254	1052	1174			913		
服務水準	A	A	A			A		

三、目標年開發後--服務水準評估分析

■ 平日路段

道路名稱	道路起迄	時段	方向	目標年開發前			目標年開發後		
				尖峰流量 (pcu/hr)	旅行速率 (km/hr)	服務水準	尖峰流量 (pcu/hr)	旅行速率 (km/hr)	服務水準
臨港路四段	民族路三段 中橫十一路	平日 晨峰	往南	552	48	A	552	48	A
			往北	620	44	A	722	42	A
	中橫十一路	平日 昏峰	往南	481	49	A	481	49	A
			往北	722	42	A	752	42	A
	中橫十一路 大勇路	平日 晨峰	往南	511	51	A	511	51	A
			往北	655	43	A	757	41	A
		平日 昏峰	往南	475	49	A	475	49	A
			往北	718	42	A	748	42	A
大勇北路	民族路三段 大勇路	平日 晨峰	往南	46	33	B	460	29	C
			往北	26	34	B	56	34	B
	平日 昏峰	往南	40	32	B	166	31	B	
		往北	35	33	B	214	31	B	
民族路三段	臨港路四段 八德路二段	平日 晨峰	往東	142	45	A	155	45	A
			往西	512	35	A	527	35	A
	平日 昏峰	往東	430	39	A	490	39	A	
		往西	228	41	A	294	41	A	
大勇路	臨港路四段 八德路二段	平日 晨峰	往東	143	46	A	339	44	A
			往西	521	37	A	739	34	B
	平日 昏峰	往東	445	42	A	531	41	A	
		往西	274	41	A	367	40	A	
八德路二段	民族路三段 大勇路	平日 晨峰	往南	155	45	A	155	45	A
			往北	173	39	A	286	38	A
	平日 昏峰	往南	103	46	A	103	46	A	
		往北	156	41	A	188	40	A	

■ 假日路段

道路名稱	道路起迄	時段	方向	目標年開發前			目標年開發後		
				尖峰流量 (pcu/hr)	旅行速率 (km/hr)	服務水準	尖峰流量 (pcu/hr)	旅行速率 (km/hr)	服務水準
臨港路四段	民族路三段 中橫十一路	假日 晨峰	往南	325	50	A	325	50	A
			往北	382	47	A	486	46	A
	中橫十一路 大勇路	假日 昏峰	往南	405	51	A	405	51	A
			往北	681	43	A	713	43	A
	中橫十一路 大勇路	假日 晨峰	往南	317	52	A	317	52	A
			往北	395	45	A	499	44	A
中橫十一路 大勇路	假日 昏峰	往南	403	51	A	403	51	A	
		往北	625	43	A	657	43	A	
大勇北路	民族路三段 大勇路	假日 晨峰	往南	14	36	A	428	32	B
			往北	15	34	B	46	34	B
		假日 昏峰	往南	19	34	B	126	33	B
			往北	23	33	B	209	31	B
民族路三段	臨港路四段 八德路二段	假日 晨峰	往東	103	46	A	117	46	A
			往西	445	39	A	459	39	A
		假日 昏峰	往東	394	43	A	399	43	A
			往西	202	42	A	264	42	A
大勇路	臨港路四段 八德路二段	假日 晨峰	往東	118	48	A	335	45	A
			往西	484	39	A	681	37	A
		假日 昏峰	往東	419	43	A	509	42	A
			往西	241	42	A	337	41	A
八德路二段	民族路三段 大勇路	假日 晨峰	往東	155	45	A	200	45	A
			往西	173	39	A	212	38	A
		假日 昏峰	往東	103	46	A	149	46	A
			往西	156	41	A	197	40	A

■ 平日路口 (號誌化路口)

路口	時段	方向	開發前				開發後			
			每一鄰近 車輛平均 延滯(秒)	服務 水準	路口平均 延滯(秒)	服務 水準	每一鄰近 車輛平均 延滯(秒)	服務 水準	路口平均 延滯(秒)	服務 水準
民族路三段 臨港路四段	平日 晨峰	往西	23.1	B	11.8	A	23.1	B	12.4	A
		往南	10.5	A			10.7	A		
		往北	11.2	A			12.4	A		
	平日 昏峰	往西	22.1	B	13.3	A	22.1	B	13.6	A
		往南	10.1	A			10.9	A		
		往北	13.5	A			13.8	A		
中橫十一路 臨港路四段	平日 晨峰	往東	18.8	B	10.7	A	18.8	B	11.2	A
		往南	10.1	A			10.1	A		
		往北	11.7	A			12.8	A		
	平日 昏峰	往東	19.5	B	11.3	A	19.5	B	11.4	A
		往南	9.9	A			9.9	A		
		往北	12.4	A			12.7	A		
中橫十路/大勇 路 臨港路四段	平日 晨峰	往東	28.4	B	17.0	B	28.4	B	18.0	B
		往西	30.3	B			32.4	C		
		往南	15.2	A			15.3	B		
		往北	16.2	A			16.4	B		
	平日 昏峰	往東	25.8	B	18.6	B	25.8	B	19.2	B
		往西	30.9	B			31.6	C		
往南		13.9	A	13.9			A			
大勇路 八德路二段	平日 晨峰	往東	14.7	A	14.6	A	17.3	B	15.7	B
		往西	15.8	A			15.9	B		
		往南	11.2	A			11.2	A		
		往北	14.7	A			15.0	B		
	平日 昏峰	往東	16.6	A	15.2	B	17.6	B	15.8	B
		往西	16.5	A			16.6	B		
		往南	10.0	A			10.0	A		
		往北	13.7	A			14.7	A		
八德路二段 民族路二段	平日 晨峰	往東	12.8	A	12.4	A	13.0	A	13.0	A
		往西	14.5	A			14.6	A		
		往南	9.6	A			11.6	A		
		往北	13.1	A			13.3	A		
	平日 昏峰	往東	15.6	A	13.6	A	15.7	A	14.1	A
		往西	15.0	A			15.4	A		
		往南	8.8	A			10.6	A		
		往北	11.8	A			12.1	A		

■ 平日路口（非號誌化路口）

大勇路-大勇北路/大勇南路（平日晨峰）								
方向	東向	西向	南向			北向		
流向	左轉	左轉	左轉	直行	右轉	左轉	直行	右轉
共同車道容量	950	1360	827			933		
實際流量(V)	20	8	223	22	156	14	15	9
保留容量(CR)	930	1352	456			895		
服務水準	A	A	A			A		
大勇路-大勇北路/大勇南路（平日昏峰）								
方向	東向	西向	南向			北向		
流向	左轉	左轉	左轉	直行	右轉	左轉	直行	右轉
共同車道容量	1200	1040	871			698		
實際流量(V)	96	11	61	21	42	20	13	10
保留容量(CR)	1104	1029	747			698		
開發後服務水準	A	A	A			A		
開發前服務水準	A	A	A			A		

■ 假日路口 (號誌化路口)

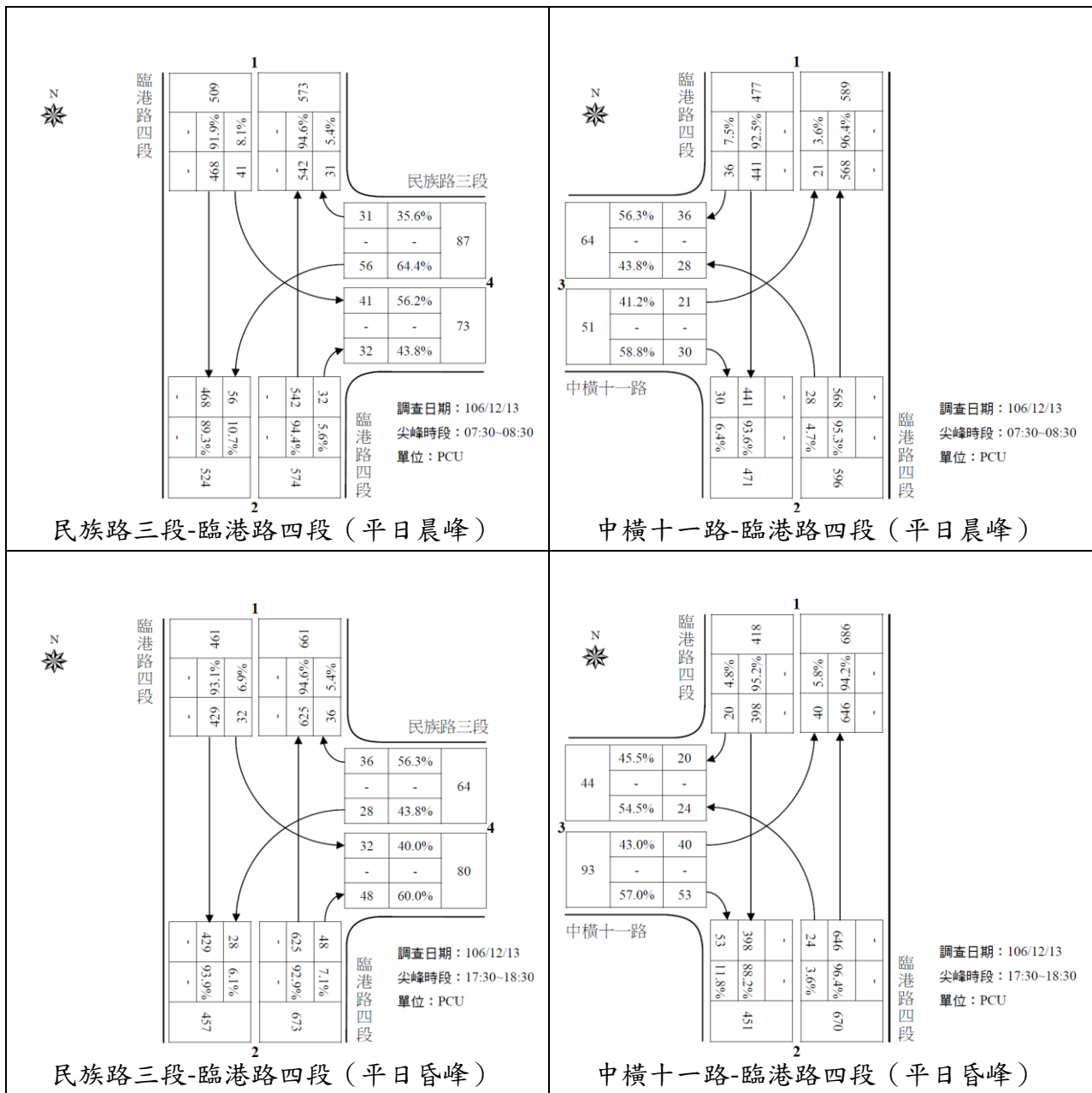
路口	時段	方向	開發前				開發後			
			每一鄰近 車輛平均 延滯(秒)	服務 水準	路口平均 延滯(秒)	服務 水準	每一鄰近 車輛平均 延滯(秒)	服務 水準	路口平均 延滯(秒)	服務 水準
民族路三段 臨港路四段	假日 晨峰	往西	21.4	B	10.3	A	21.4	B	10.8	A
		往南	8.7	A			8.9	A		
		往北	10.2	A			11.3	A		
	假日 昏峰	往西	20.6	B	11.9	A	20.6	B	12.2	A
		往南	9.2	A			9.9	A		
		往北	12.6	A			12.9	A		
中橫十一路 臨港路四段	假日 晨峰	往東	17.4	B	9.7	A	17.4	B	10.1	A
		往南	9.0	A			9.0	A		
		往北	9.6	A			10.6	A		
	假日 昏峰	往東	18.3	B	10.4	A	18.3	B	10.5	A
		往南	9.2	A			9.2	A		
		往北	11.0	A			11.3	A		
中橫十路/大勇 路 臨港路四段	假日 晨峰	往東	26.9	B	14.7	A	26.9	B	15.6	B
		往西	26.6	B			28.5	B		
		往南	11.7	A			11.8	A		
		往北	13.0	A			13.2	A		
	假日 昏峰	往東	24.7	B	15.4	B	24.7	B	15.9	B
		往西	27.2	B			27.8	B		
		往南	12.0	A			12.0	A		
		往北	14.6	A			15.6	B		
大勇路 八德路二段	假日 晨峰	往東	13.0	A	12.7	A	15.4	B	13.7	A
		往西	13.9	A			14.0	A		
		往南	10.6	A			10.6	A		
		往北	12.0	A			12.2	A		
	假日 昏峰	往東	14.6	A	13.6	A	15.5	B	14.1	A
		往西	14.7	A			14.8	A		
		往南	9.1	A			9.1	B		
		往北	12.3	A			13.2	B		
八德路二段 民族路二段	假日 晨峰	往東	11.3	A	10.4	A	11.4	A	10.9	A
		往西	13.0	A			13.0	A		
		往南	8.9	A			9.2	A		
		往北	9.8	A			10.5	A		
	假日 昏峰	往東	13.2	A	11.4	A	13.2	A	11.8	A
		往西	13.0	A			13.3	A		
		往南	8.1	A			9.0	A		
		往北	11.2	A			11.2	A		

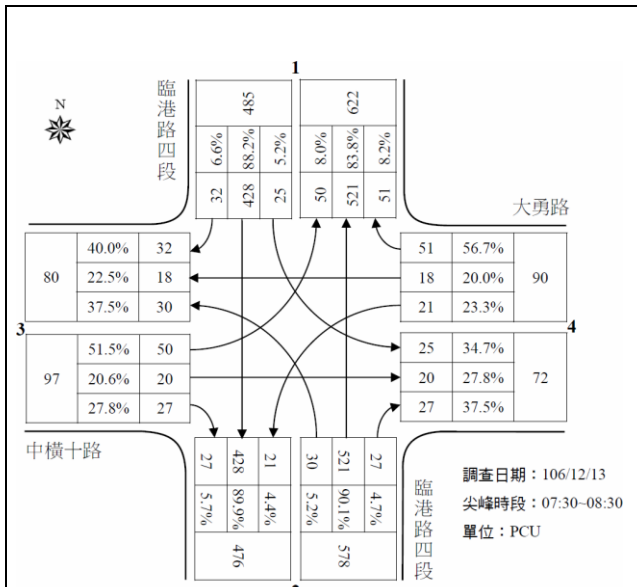
■ 假日路口（非號誌化路口）

大勇路-大勇北路/大勇南路（假日晨峰）								
方向	東向	西向	南向			北向		
流向	左轉	左轉	左轉	直行	右轉	左轉	直行	右轉
共同車道容量	980	1420	908			993		
實際流量(V)	19	17	218	8	114	11	6	5
保留容量(CR)	961	1413	568			971		
服務水準	A	A	A			A		
大勇路-大勇北路/大勇南路（假日昏峰）								
方向	東向	西向	南向			北向		
流向	左轉	左轉	左轉	直行	右轉	左轉	直行	右轉
共同車道容量	1240	1040	975			793		
實際流量(V)	92	8	58	6	40	7	12	6
保留容量(CR)	1148	1032	871			768		
開發後服務水準	A	A	A			A		
開發前服務水準	A	A	A			A		

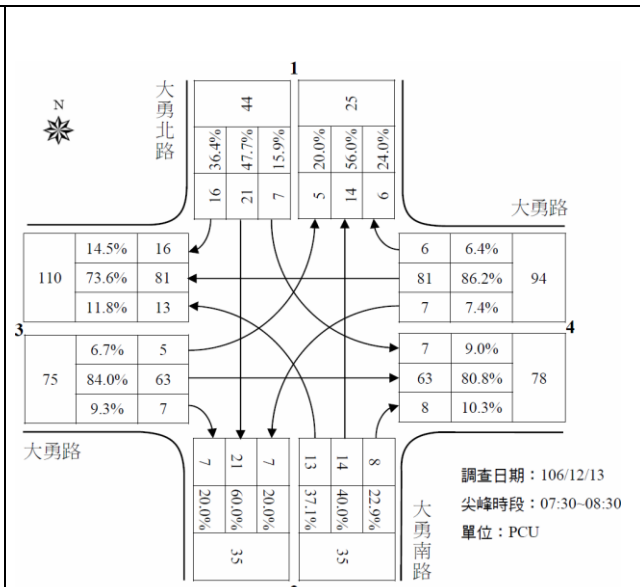
四、路口轉向交通量

■ 平日交通量

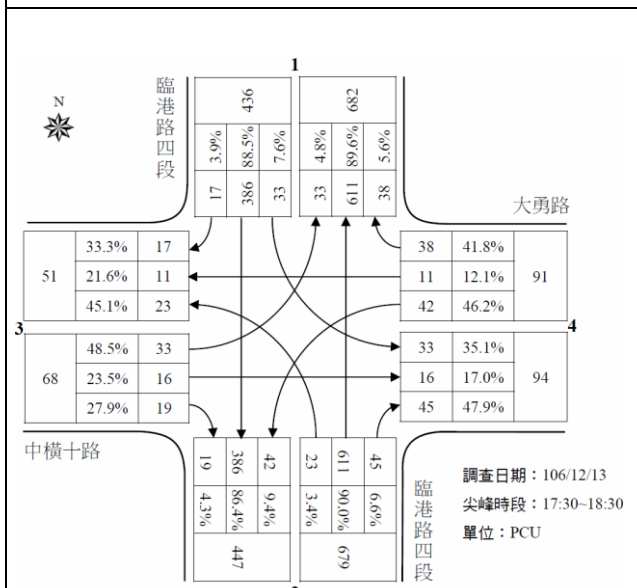




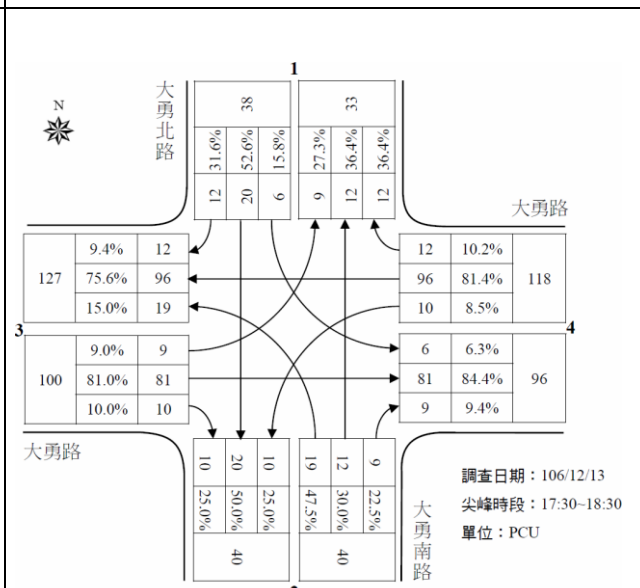
中橫十路/大勇路-臨港路四段 (平日晨峰)



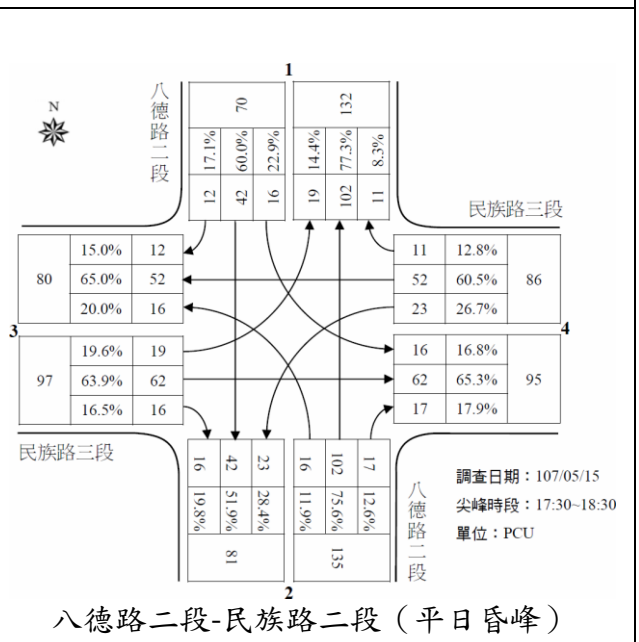
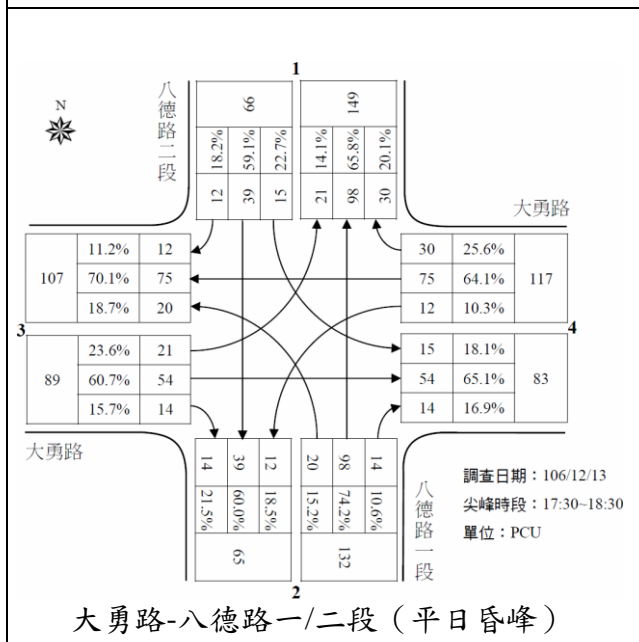
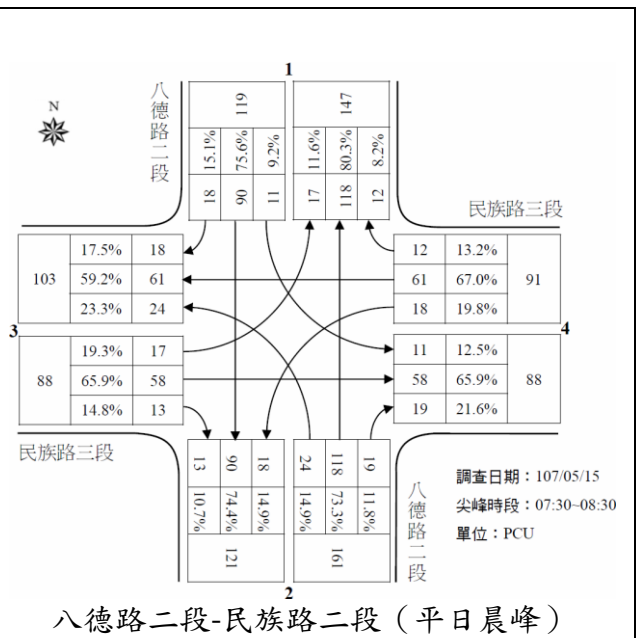
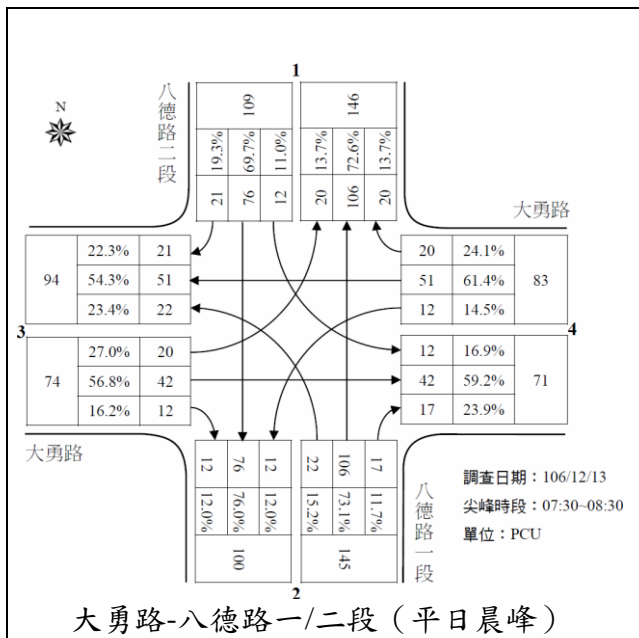
大勇路-大勇北路/大勇南路 (平日晨峰)



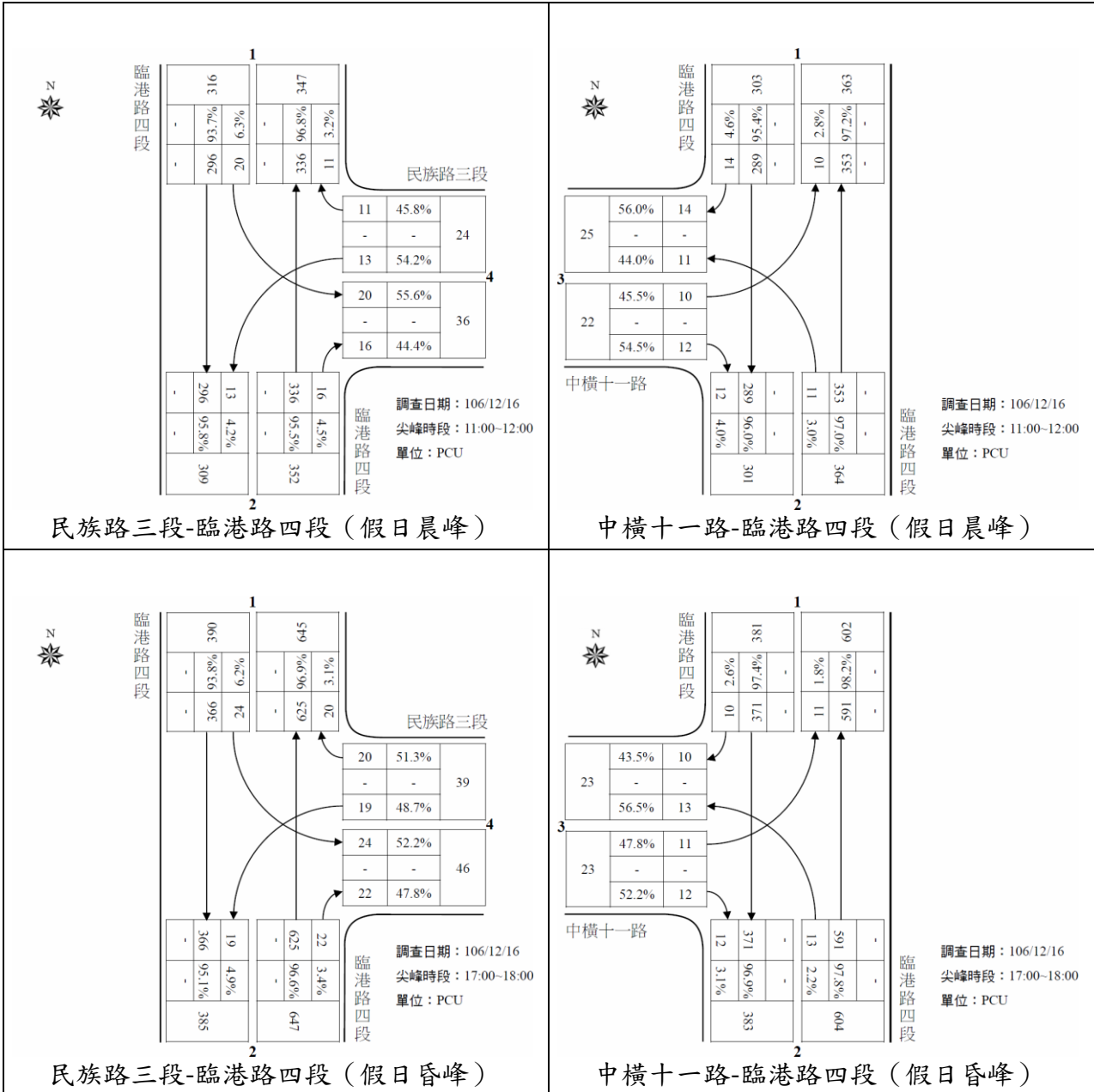
中橫十路/大勇路-臨港路四段 (平日昏峰)

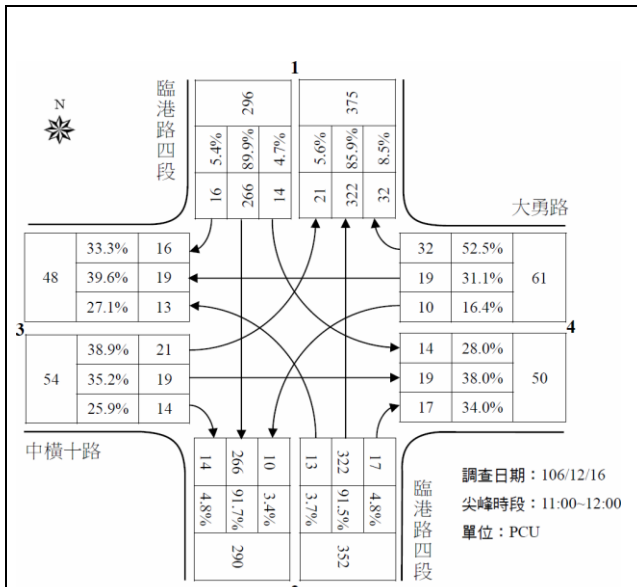


大勇路-大勇北路/大勇南路 (平日昏峰)

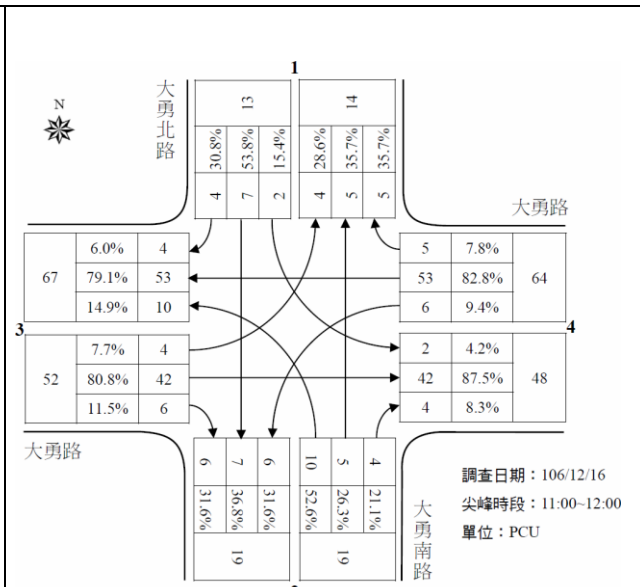


■ 假日交通量

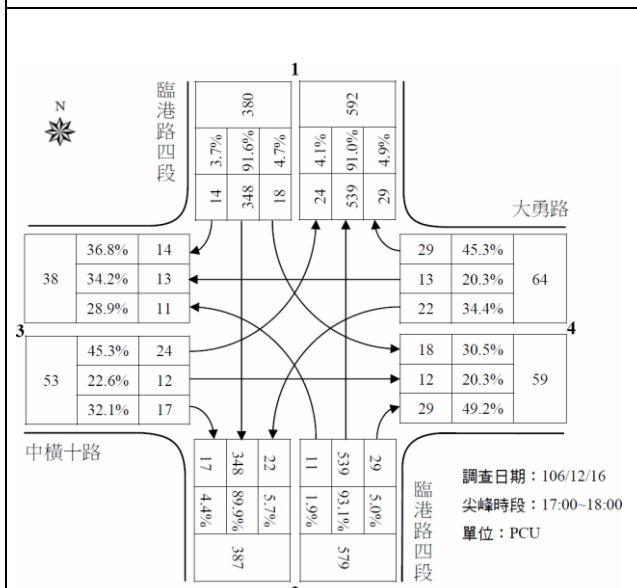




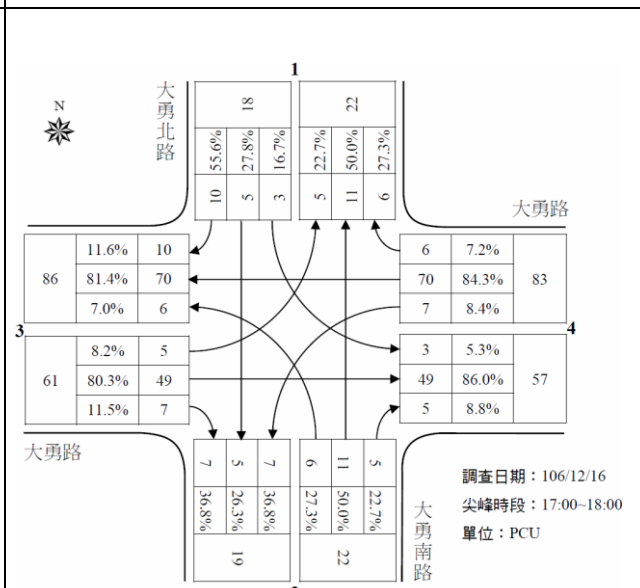
中橫十路/大勇路-臨港路四段 (假日晨峰)



大勇路-大勇北路/大勇南路 (假日晨峰)



中橫十路/大勇路-臨港路四段 (假日昏峰)



大勇路-大勇北路/大勇南路 (假日昏峰)

