

皇普建設股份有限公司-臺中市北區錦村段

240-5 地號等 4 筆土地店鋪、集合住宅

新建工程

交通量調查

## 一、現況--服務水準評估分析

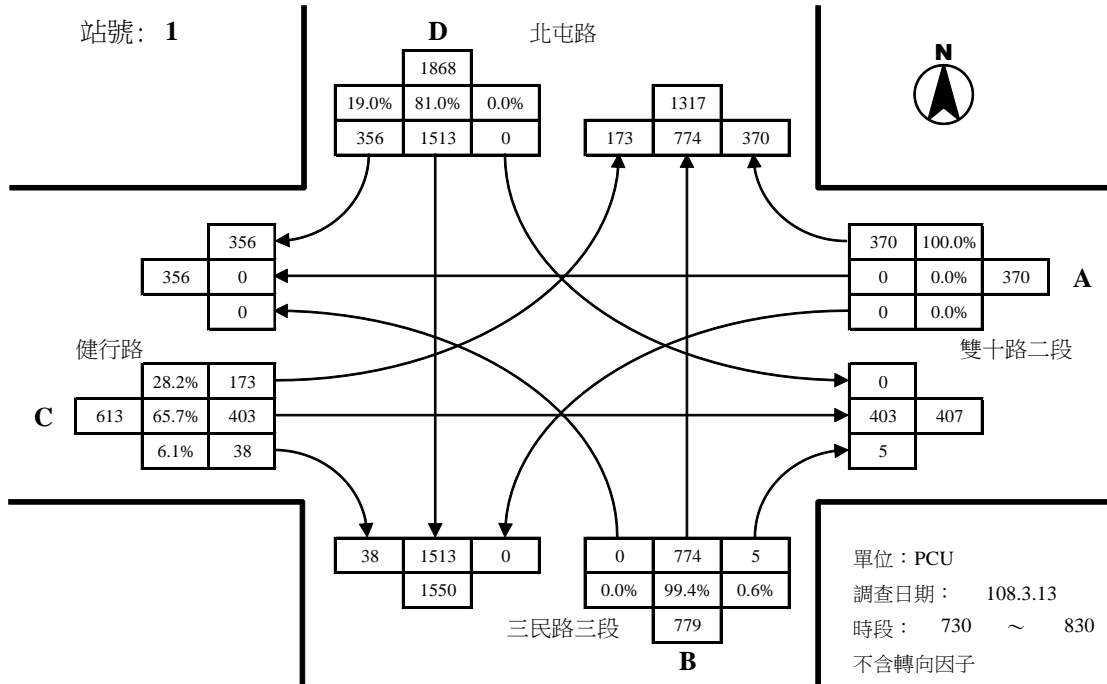
### ■ 路段

道路	路段	速限	方向	容量	晨峰小時				昏峰小時			
					交通量	V/C	旅行速率	服務水準	交通量	V/C	旅行速率	服務水準
北屯路	健行路-進化路	50或50以下	往南	3,100	1,879	0.61	25.5	C	1,836	0.59	30.0	C
			往北	3,100	1,350	0.44	28.1	C	2,094	0.68	25.7	C
雙十路二段	健行路-興進路		往南	1,950	626	0.32	29.1	C	762	0.39	33.5	B
			往北	1,950	602	0.31	28.3	C	818	0.42	31.4	B
	興進路-力行路		往南	1,950	749	0.38	27.4	C	871	0.45	25.1	C
			往北	1,950	511	0.26	30.4	B	862	0.44	27.4	C
進化路	北屯路-育樂街		往南	2,050	1,175	0.57	28.5	C	1,222	0.60	29.5	C
			往北	2,050	1,590	0.78	26.5	C	1,672	0.82	26.9	C
	育樂街-興進路		往南	2,050	1,019	0.50	28.9	C	1,294	0.63	25.8	C
			往北	2,050	1,617	0.79	23.6	D	1,364	0.67	24.2	D
	興進路-進化路303巷		往南	2,050	1,075	0.52	27.9	C	1,362	0.66	23.7	D
			往北	2,050	1,527	0.74	24.5	D	1,287	0.63	25.7	C
興進路	雙十路二段-進化路		往東	2,050	419	0.20	26.6	C	701	0.34	24.8	D
			往西	2,050	689	0.34	25.7	C	470	0.23	29.2	C
	進化路-南京東路二段	往東	2,050	389	0.19	30.8	B	693	0.34	25.0	D	
		往西	2,050	862	0.42	27.5	C	576	0.28	26.6	C	
健行路	金龍街-北屯路	往東	1,750	613	0.35	26.9	C	640	0.37	24.9	D	
		往西	1,750	356	0.20	33.9	B	253	0.14	34.5	B	
育祥街	育樂街以北	往南	1,000	41	0.04	40.1	A	16	0.02	39.0	A	
		往北	1,000	11	0.01	48.1	A	15	0.02	42.5	A	
	育樂街以南	往南	950	97	0.10	48.0	A	68	0.07	38.7	A	
		往北	950	17	0.02	43.8	A	22	0.02	40.5	A	
育樂街	雙十路二段-進化路	往東	950	244	0.26	29.5	C	270	0.28	28.6	C	
		往西	950	142	0.15	34.1	B	131	0.14	30.6	B	
雙十路二段100巷	雙十路二段-育強街	往東	950	12	0.01	39.9	A	27	0.03	35.0	A	
		往西	950	35	0.04	38.9	A	21	0.02	34.4	B	
育強街	進化路-育樂街	往南	950	142	0.15	34.1	B	111	0.12	32.8	B	
		往北	950	132	0.14	33.8	B	180	0.19	31.1	B	

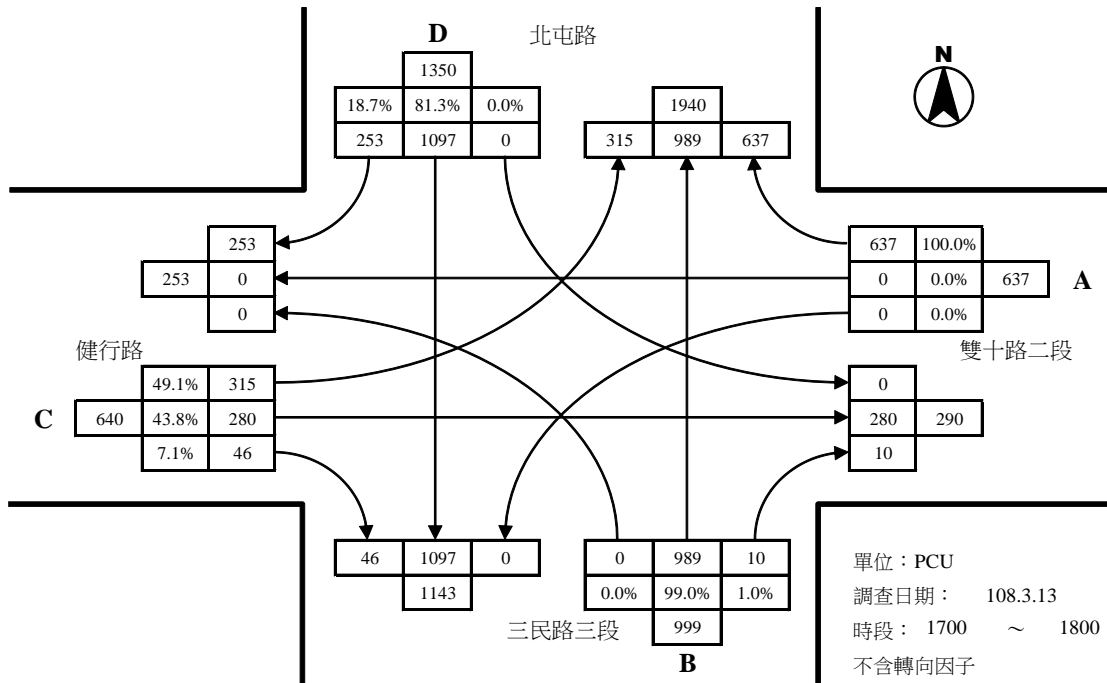
■ 路口

路口名稱	路口圖示	方向	平常日晨峰小時			平常日昏峰小時					
			交通量 (PCU)	平均延滯(秒)	服務水準	交通量 (PCU)	平均延滯(秒)	服務水準			
健行路 / 三民路三段		↑ N	A	370	40.4	22.0	B	637	43.7	24.2	B
			B	779	12.5			999	13.4		
			C	613	44.2			640	44.8		
			D	1,868	15.0			1,350	13.2		
興進路 / 雙十路二段		↑ N	A	471	36.1	26.4	B	419	35.3	27.8	B
			B	511	19.3			862	22.3		
			C	240	30.1			319	30.2		
			D	626	23.4			762	28.9		
進化路 / 育樂街		↑ N	A	155	45.7	16.8	B	113	44.2	16.7	B
			B	1,326	11.7			1,364	12.0		
			C	244	50.2			270	49.7		
			D	1,007	10.9			1,132	11.7		
進化路 / 興進路		↑ N	A	862	100.8	40.4	C	576	59.2	31.9	C
			B	1,527	20.2			1,287	18.0		
			C	419	46.0			701	58.4		
			D	962	16.2			1,294	19.3		
進化北路 / 北屯路		↑ N	A	1,590	57.9	47.1	D	1,673	58.1	47.8	D
			B	1,350	36.6			2,095	41.1		
			C	1,157	55.2			1,205	56.6		
			D	2,519	42.3			2,297	42.7		

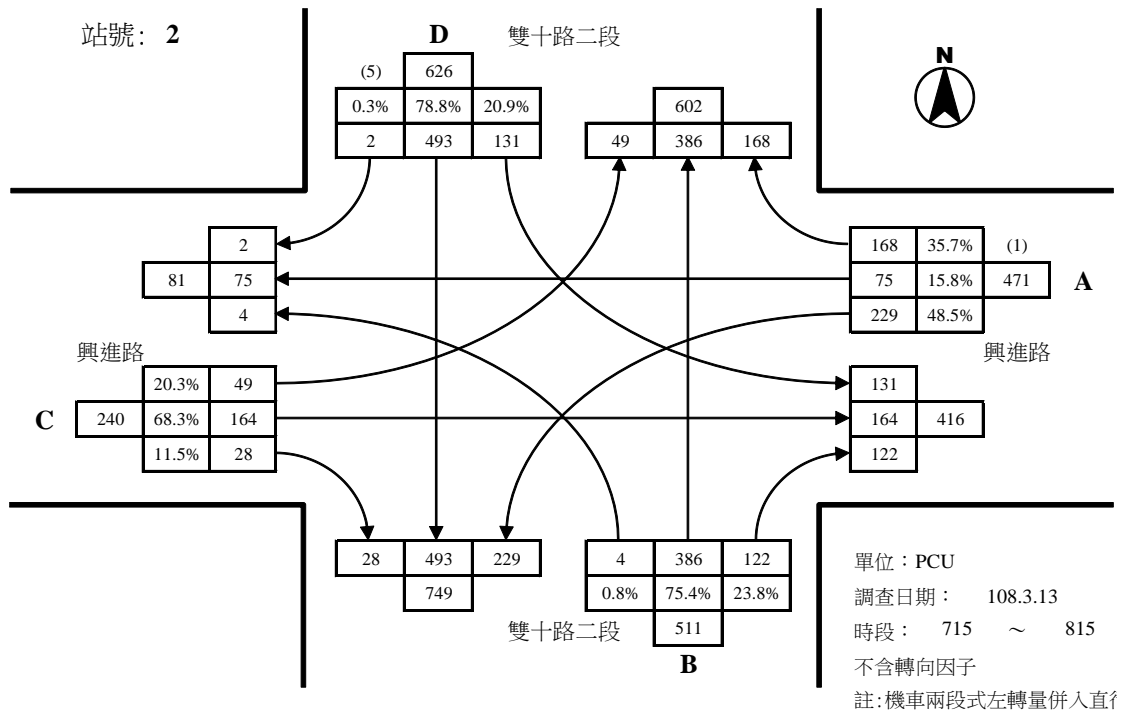
## 二、現況—路口轉向交通量



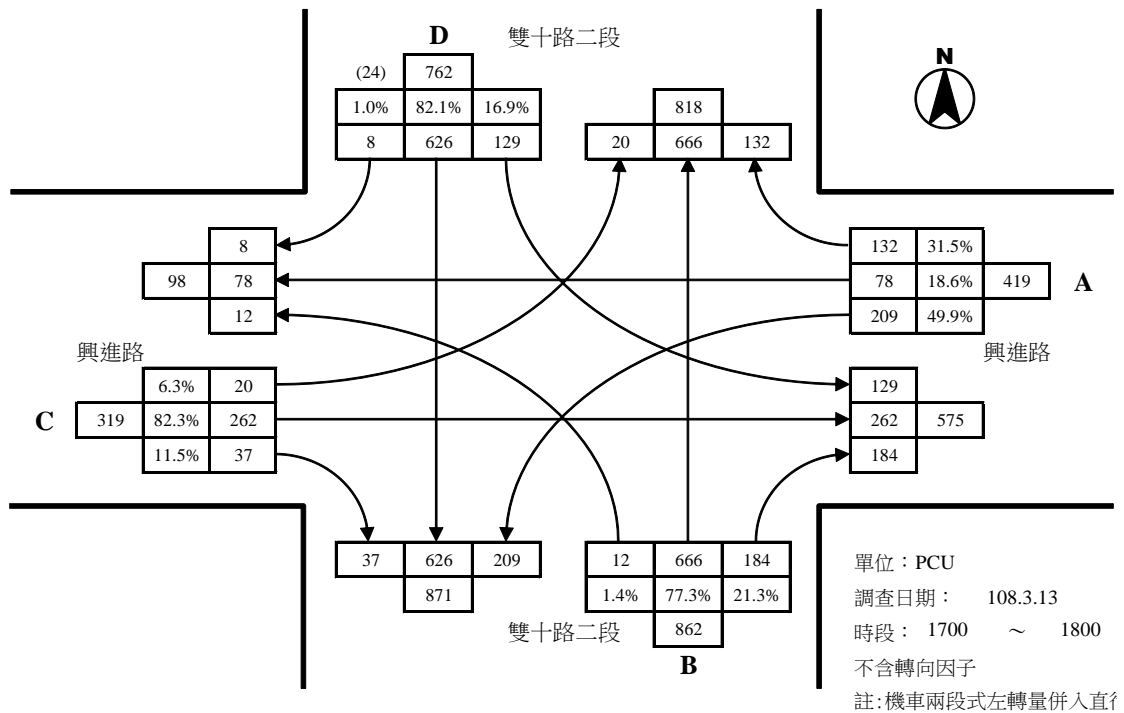
健行路與三民路三段路口平日晨峰轉向交通量示意圖



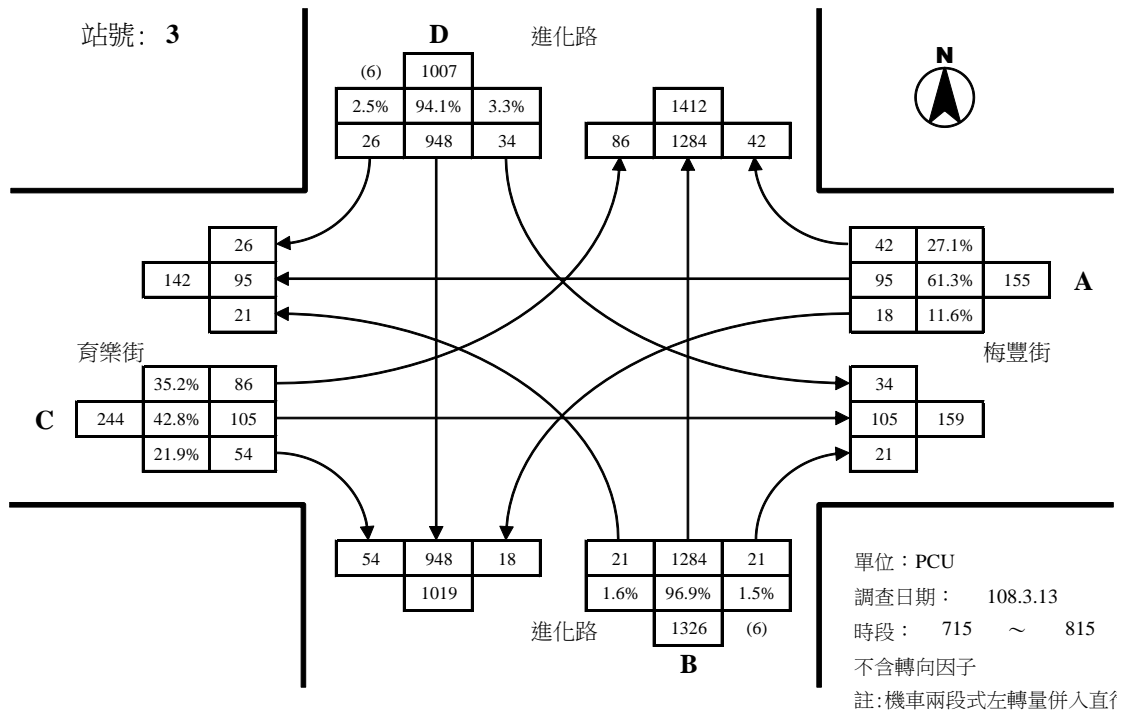
健行路與三民路三段路口平日昏峰轉向交通量示意圖



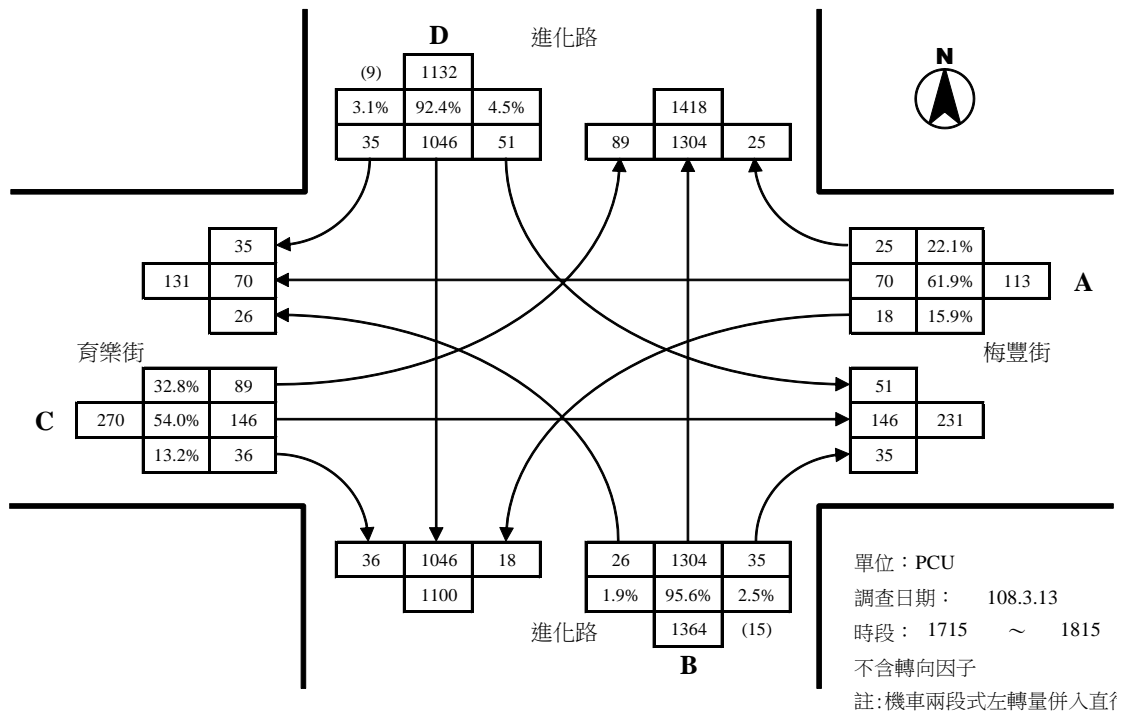
雙十路二段與興進路路口平日晨峰轉向交通量示意圖



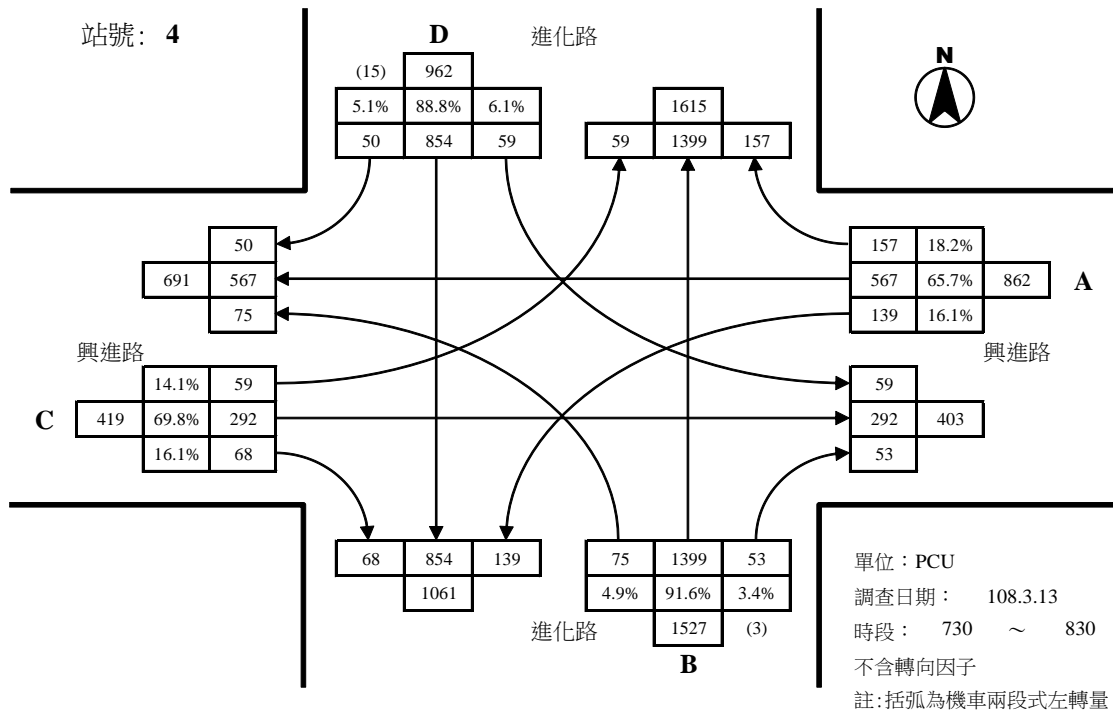
雙十路二段與興進路路口平日昏峰轉向交通量示意圖



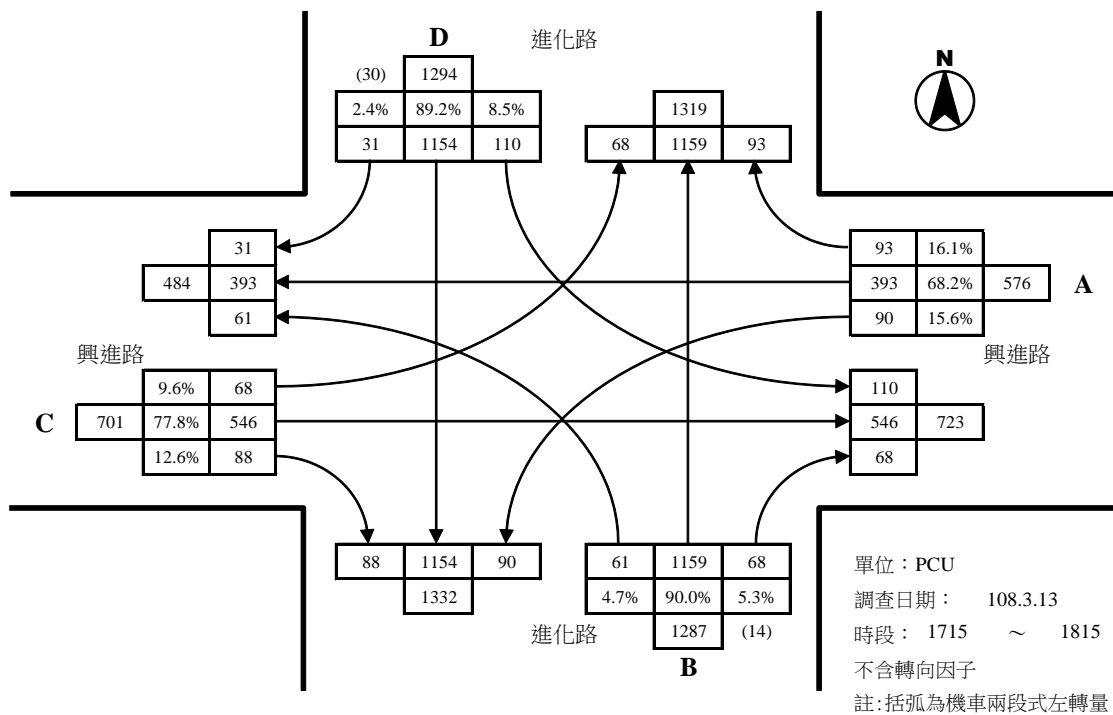
進化路與育樂街路口平日晨峰轉向交通量示意圖



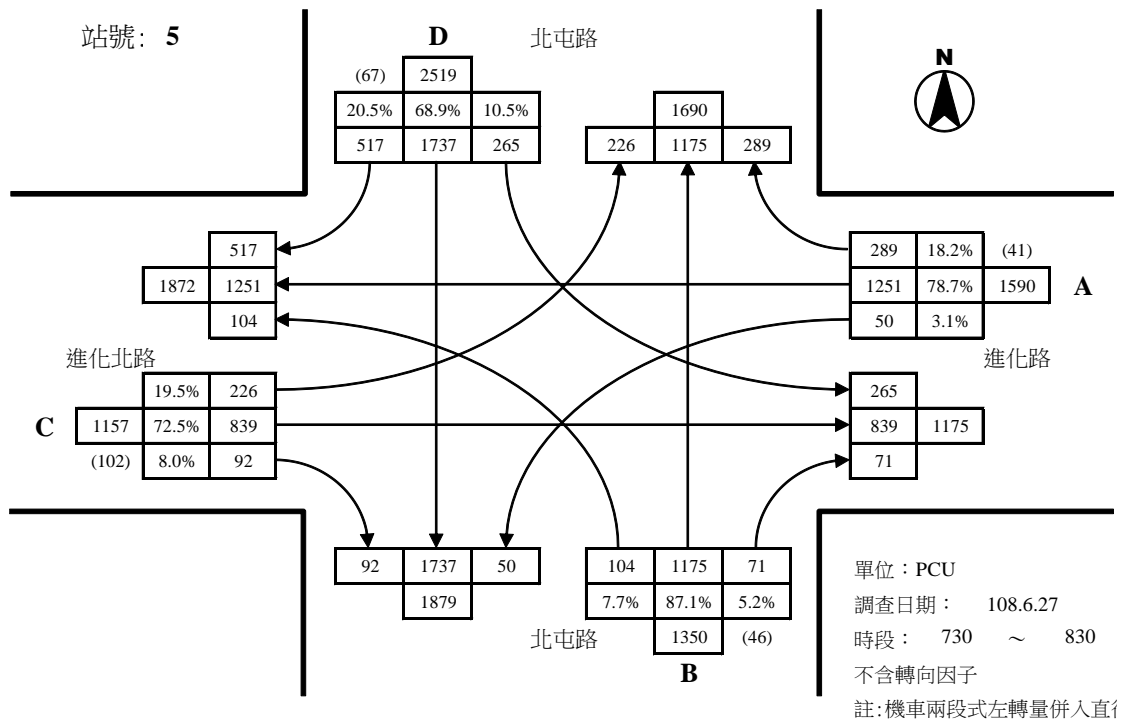
進化路與育樂街路口平日昏峰轉向交通量示意圖



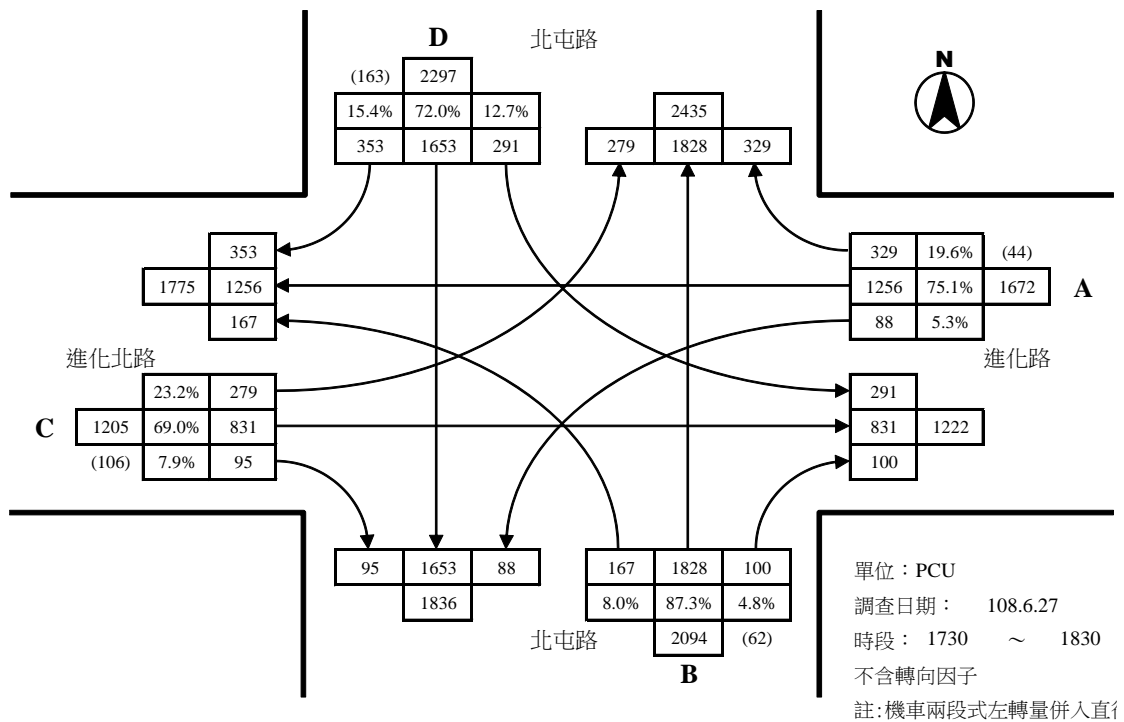
興進路與進化路路口平日晨峰轉向交通量示意圖



興進路與進化路路口平日昏峰轉向交通量示意圖



進化北路與北屯路路口平日晨峰轉向交通量示意圖



進化北路與北屯路路口平日昏峰轉向交通量示意圖