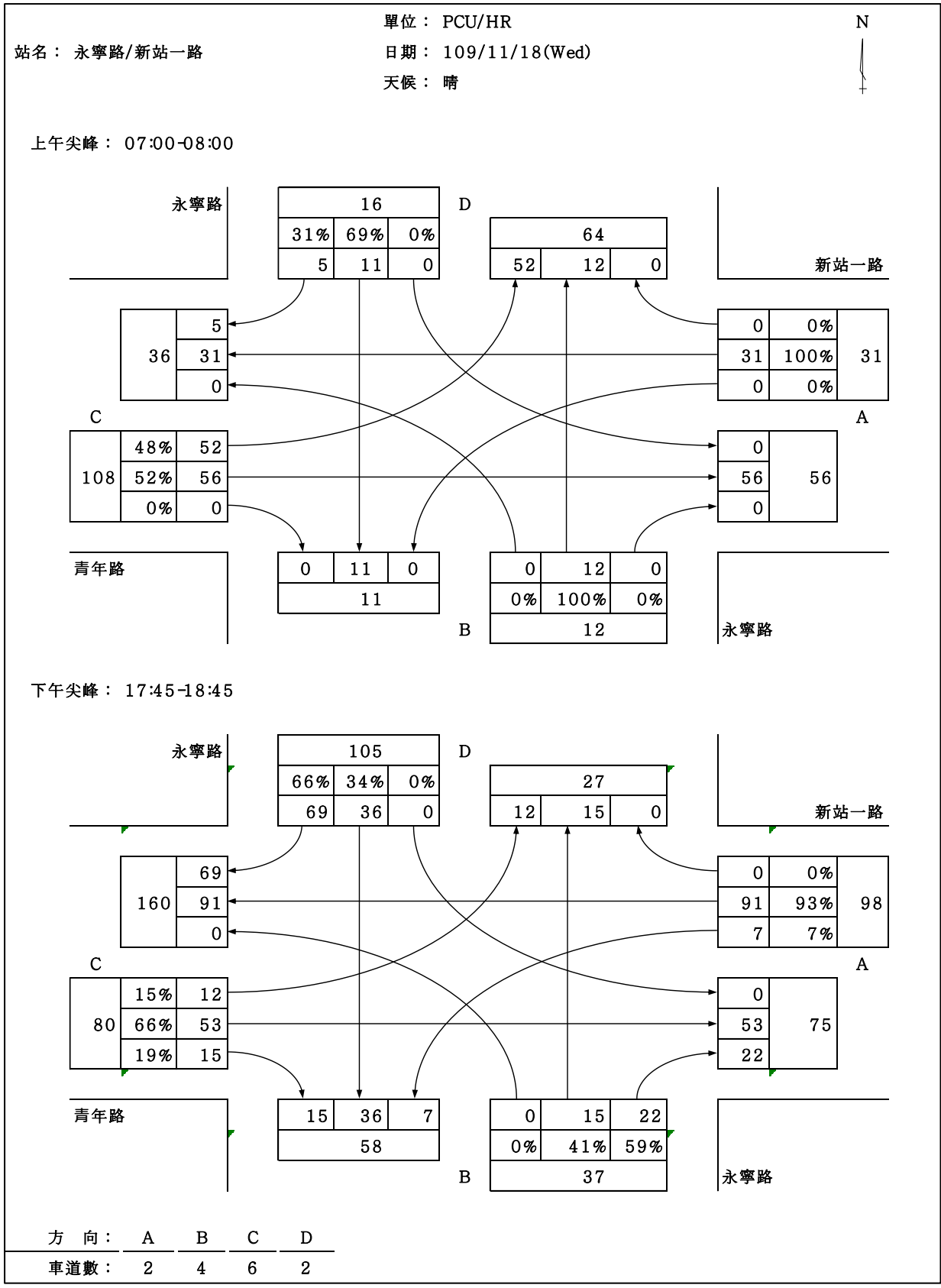


沙鹿區新站段集合住宅交評交通量調查資料

基地周邊號誌化路口服務水準分析表

路口名稱	簡圖	時段	現況					
			鄰近路段				路口	
			方向	流量 (pcu/hr)	平均延滯 (sec/pcu)	服務水準	平均延滯 (sec/pcu)	服務水準
永寧路 / 青年路	簡圖： 	上午尖峰	A	33	7.7	A	9.54	A
			B	31	13.5	A		
			C	108	8.0	A		
			D	25	13.7	A		
	下午尖峰	A	98	8.2	A	11.00	A	
		B	39	13.6	A			
		C	80	7.8	A			
		D	105	15.1	B			
永寧路 / 興益路	簡圖： 	上午尖峰	A	100	11.3	A	11.22	A
			B	30	10.4	A		
			C	133	11.6	A		
			D	41	10.4	A		
	下午尖峰	A	72	10.9	A	11.15	A	
		B	46	10.4	A			
		C	136	11.7	A			
		D	31	10.4	A			
沙田路 / 興安路	簡圖： 	上午尖峰	A	57	35.6	C	16.37	B
			B	463	8.1	A		
			C	220	44.4	C		
			D	415	8.1	A		
	下午尖峰	A	54	35.5	C	17.07	B	
		B	313	7.6	A			
		C	249	44.5	C			
		D	602	9.0	A			

資料來源：「2011 年臺灣公路容量手冊」，交通部運輸研究所，100 年。



永寧路/新站一路路口轉向交通量示意圖

站名：興安路/沙田路

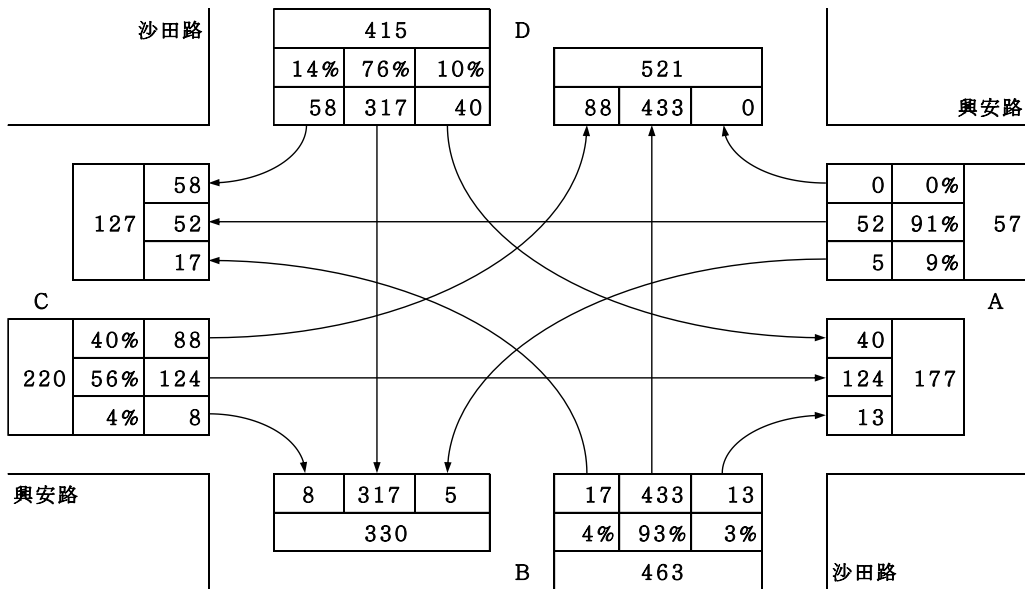
單位：PCU/HR

日期：109/11/18(Wed)

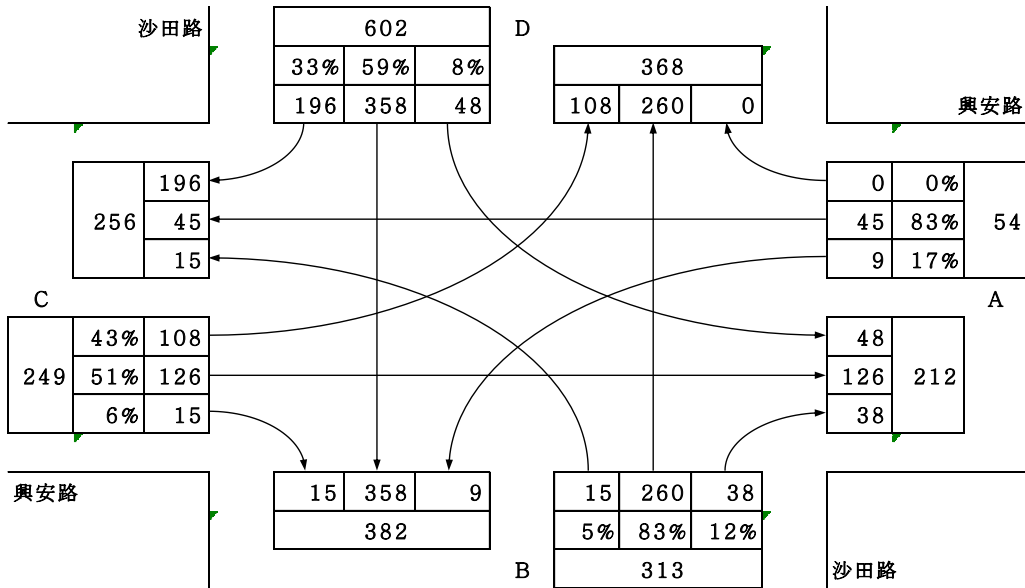
天候：晴

N

上午尖峰：07:00-08:00



下午尖峰：17:30-18:30



方向：	A	B	C	D
車道數：	2	4	2	4

沙田路/興安路路口轉向交通量示意圖

站名：興益路/永寧路

單位：PCU/HR

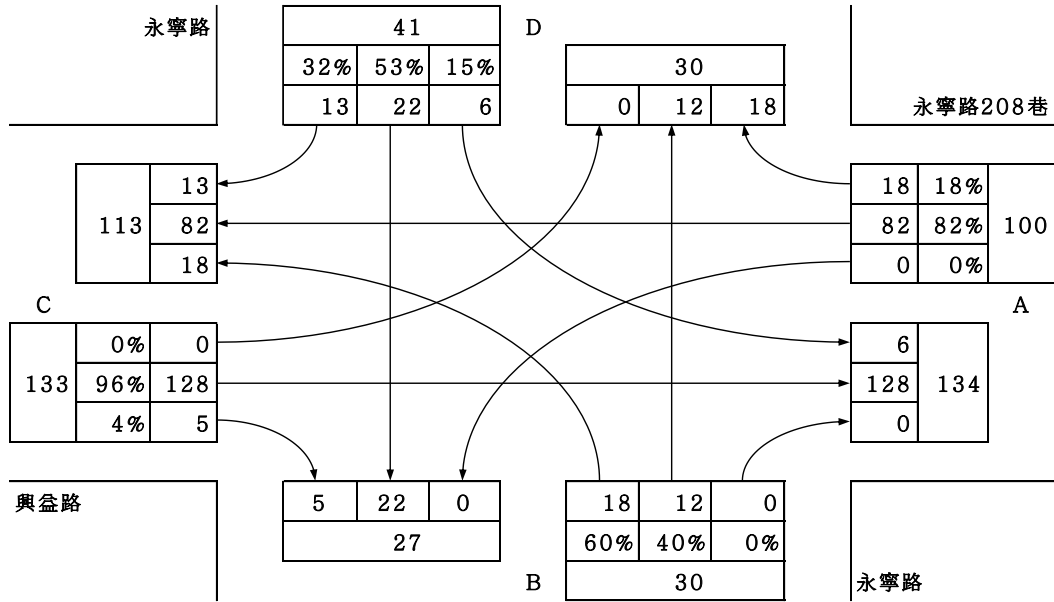
日期：109/11/18(Wed)

天候：晴

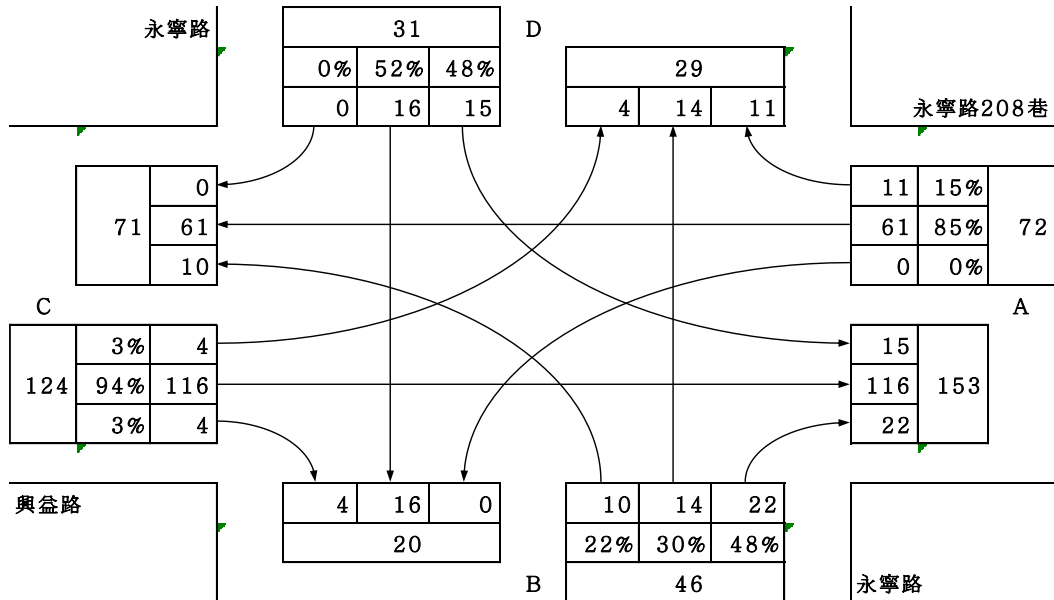
N



上午尖峰：07:15-08:15



下午尖峰：17:15-18:15



方向： A B C D

車道數： 2 4 2 4

永寧路/興益路路口轉向交通量示意圖