

三中港奧特萊斯股份有限公司-
臺中市梧棲區港口段 329-2 等 11 筆地號二
期新建工程開發計畫(第一次變更設計)
〔定稿本〕

交通量調查

一、現況服務水準分析

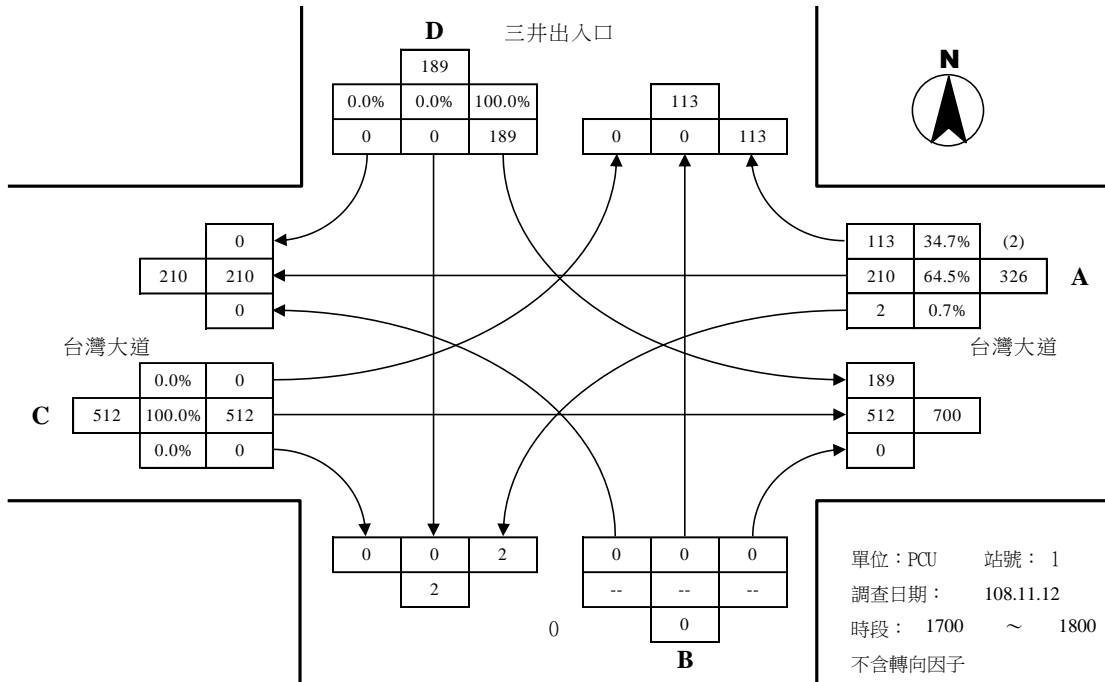
1.路段

道路名稱	起點-迄點	方向(往)	平日昏峰				假日尖峰			
			交通量(pcu/hr)	V/C	旅行速率(Km/hr)	服務水準	交通量(pcu/hr)	V/C	旅行速率(Km/hr)	服務水準
臺灣大道	基地出入口-中二路	東	716	0.12	33.5	B	716	0.12	29.7	C
		西	338	0.07	38.4	A	811	0.16	37.2	A
	中二路-港埠路	東	1,026	0.20	34.1	B	683	0.15	29.6	C
		西	269	0.05	32.0	B	626	0.13	27.3	C
臨港路	中橫四路-臺灣大道	南	417	0.09	51.0	A	452	0.08	36.3	C
		北	992	0.21	38.3	C	580	0.12	53.7	A
	臺灣大道-南橫一路	南	379	0.08	48.3	B	305	0.06	41.3	B
		北	941	0.20	40.0	C	259	0.05	40.2	B
中二路	中橫四路-臺灣大道	南	309	0.04	36.2	B	507	0.07	32.4	C
		北	352	0.07	52.9	A	424	0.09	51.8	A
	臺灣大道-南橫一路	南	172	0.03	38.5	B	237	0.04	39.7	B
		北	660	0.11	37.8	B	248	0.04	38.5	B

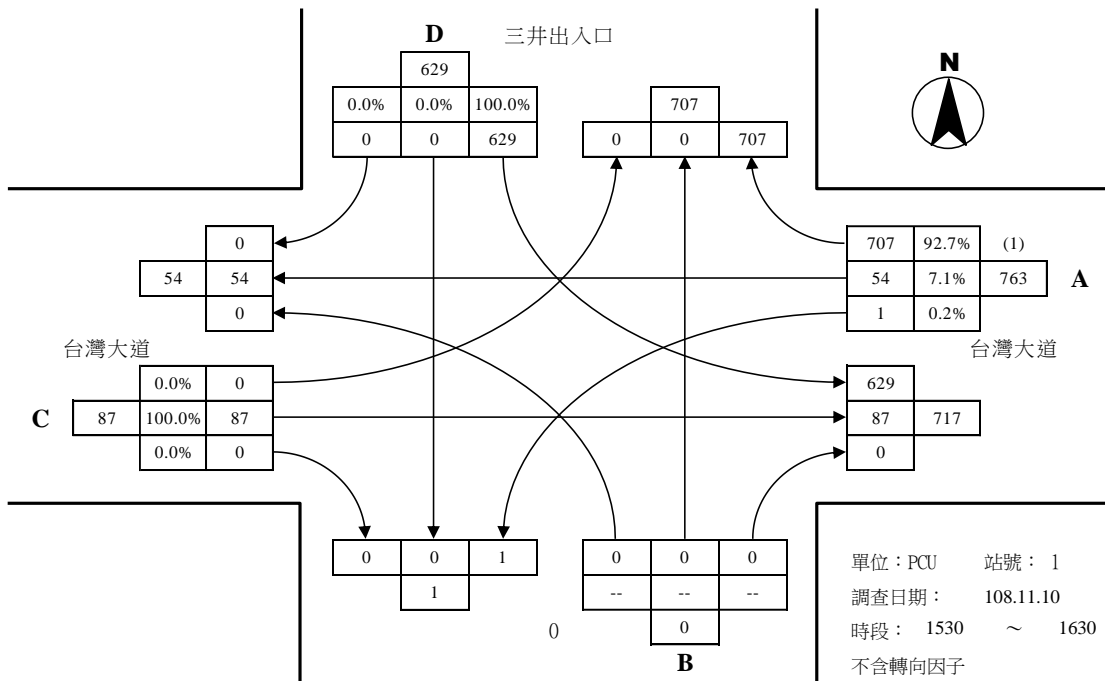
2.路口

編號	路口圖示	流向	平日昏峰			假日尖峰		
			交通量 (PCU)	延滯 (秒)	平均延滯服務水準	交通量 (PCU)	延滯 (秒)	平均延滯服務水準
1	<p>D 三井出入口 C 臺灣大道 臺灣大道 A</p>	A	326	0.8	11.8 A	763	5.3	22.5 B
		B	-	-		-	-	
		C	512	8.0		87	9.1	
		D	189	41.1		629	45.2	
2	<p>D 中二路 中橫四路 A 中二路 B</p>	A	42	47.3	20.9 B	59	48.3	16.7 B
		B	312	20.3		232	17.2	
		C	-	-		-	-	
		D	164	15.2		180	5.7	
3	<p>D 中二路 C 旅客中心出入口 中二路 B</p>	A	-	-	8.6 A	-	-	26.1 B
		B	280	2.3		385	27.5	
		C	33	41.9		126	49.9	
		D	197	12.0		245	11.6	
4	<p>D 中橫二路 E 中二路 C 中橫一路 (汽車) 中橫一路 A 中二路 B</p>	A	109	40.9	22.6 B	178	46.3	42.3 C
		B	325	11.0		340	33.7	
		C	52	32.9		431	51.6	
		D	28	60.9		45	57.1	
		E	192	23.3		329	34.8	
5	<p>D 中二路 C 臺灣大道 臺灣大道 A 中二路 B</p>	A	223	48.6	36.6 C	576	44.1	41.9 C
		B	660	32.6		248	38.8	
		C	716	39.7		681	50.6	
		D	209	25.9		501	29.1	

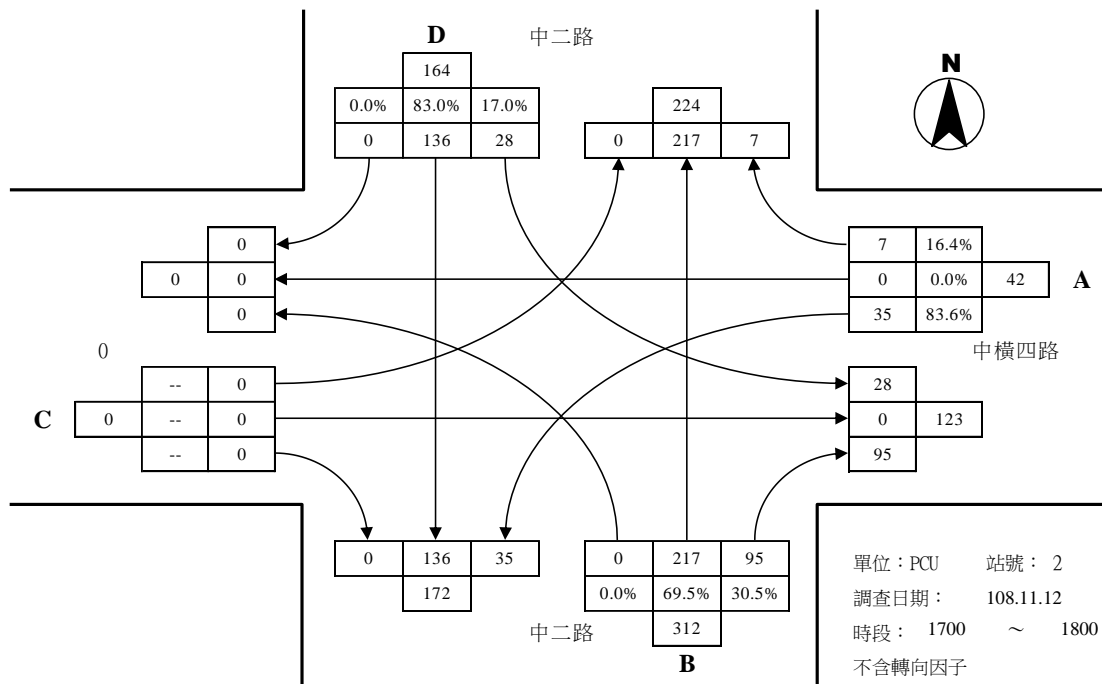
二、現況路口交通量轉向圖



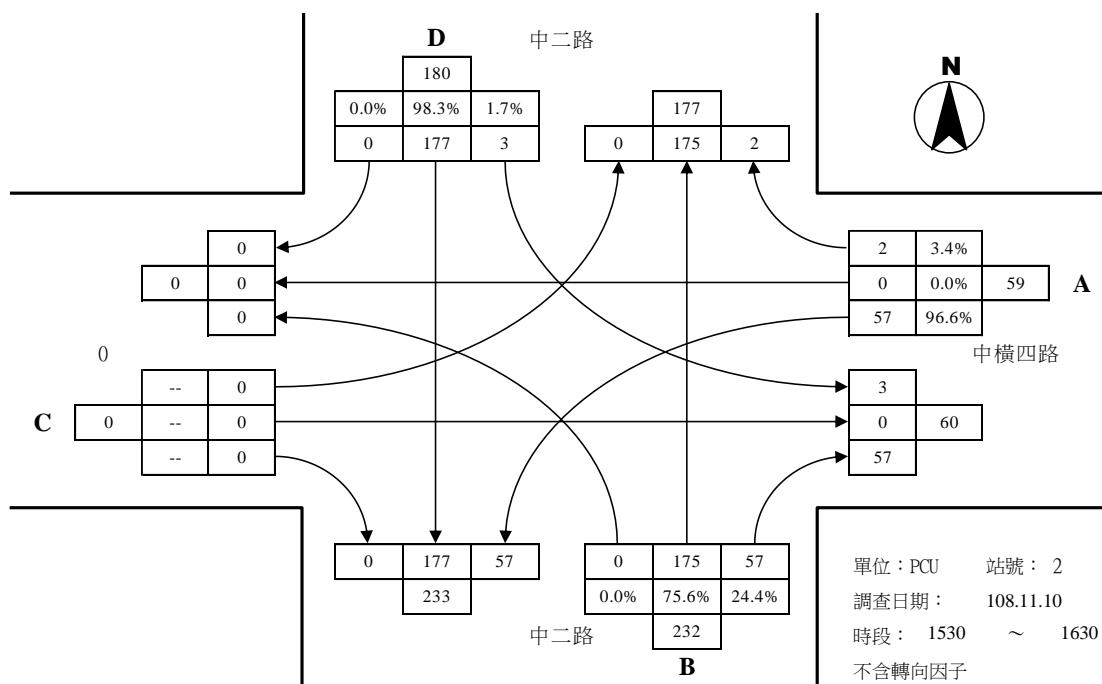
三井出入口與台灣大道路口平日昏峰轉向交通量示意圖



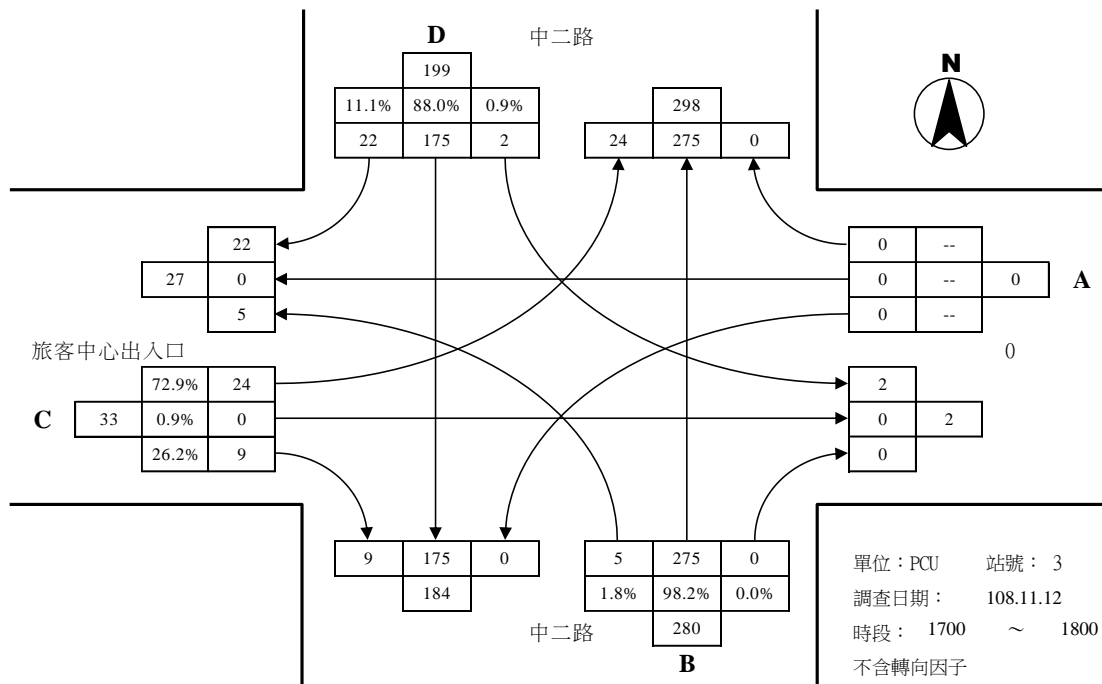
三井出入口與台灣大道路口假日昏峰轉向交通量示意圖



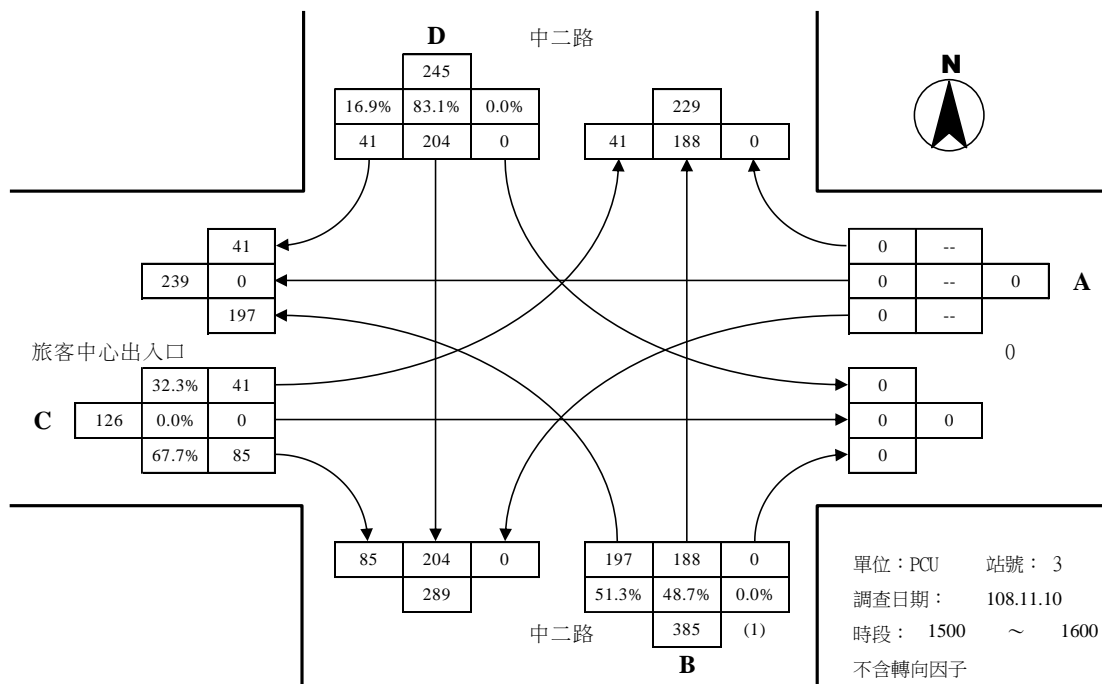
中二路與中橫四路路口平日昏峰轉向交通量示意圖



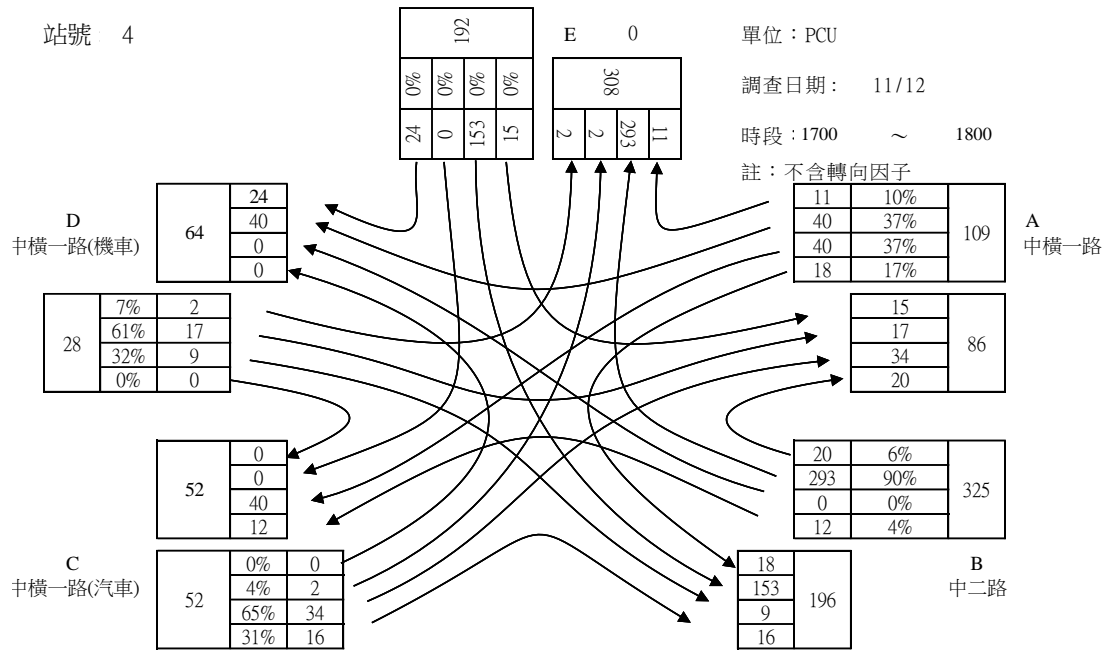
中二路與中橫四路路口假日昏峰轉向交通量示意圖



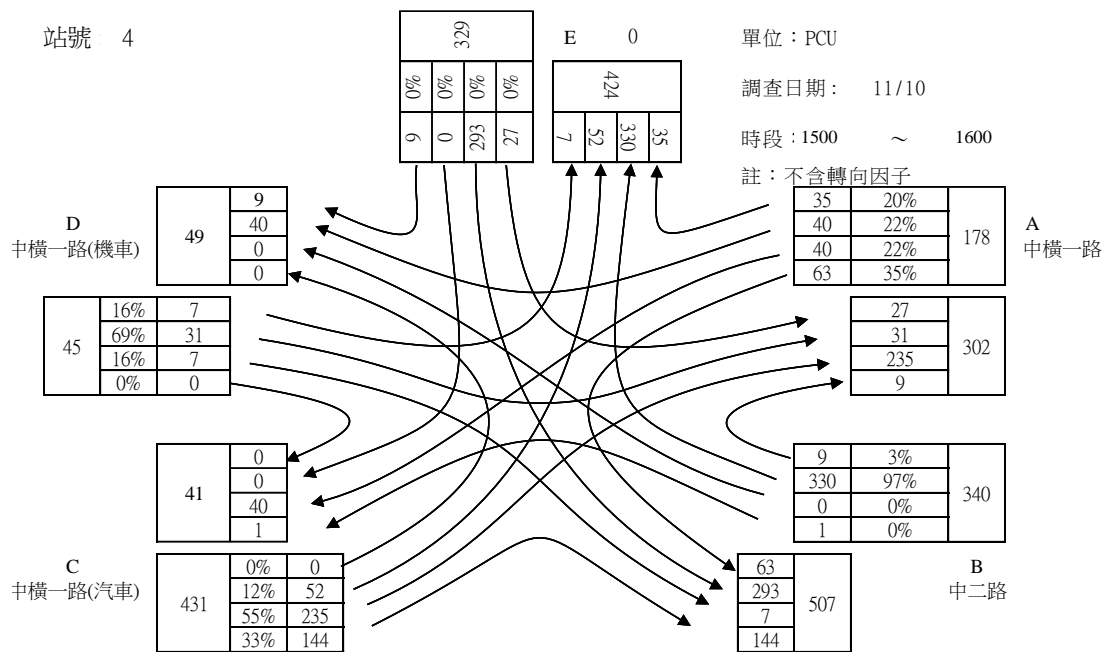
中二路與旅客中心出入口路口平日昏峰轉向交通量示意圖



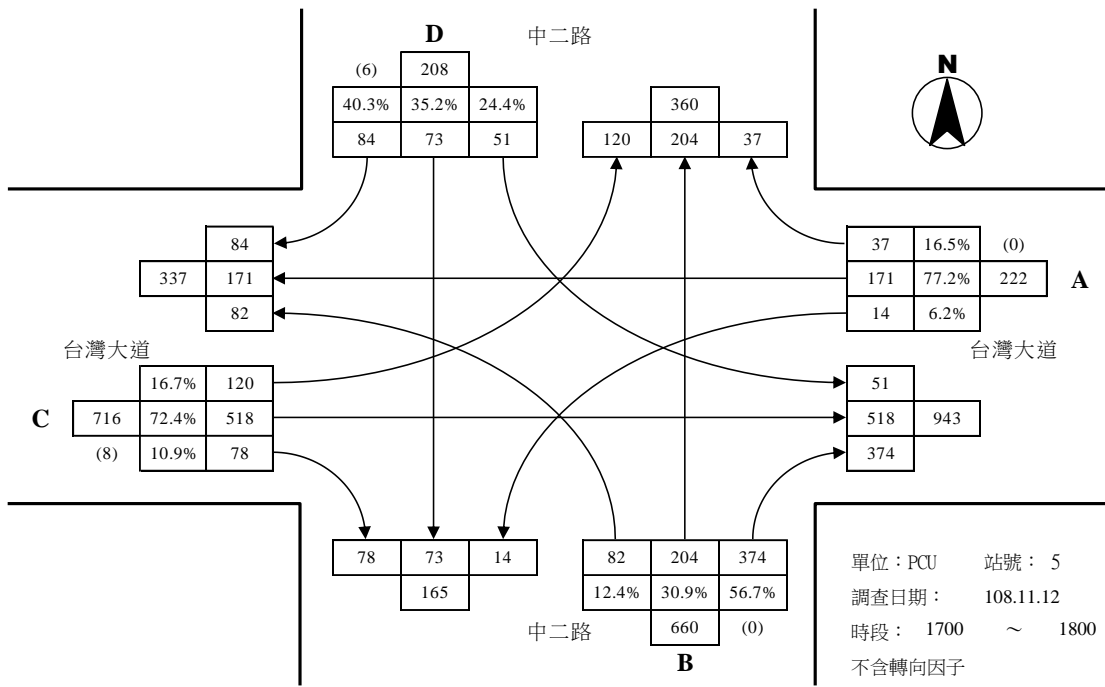
中二路與旅客中心出入口路口假日昏峰轉向交通量示意圖



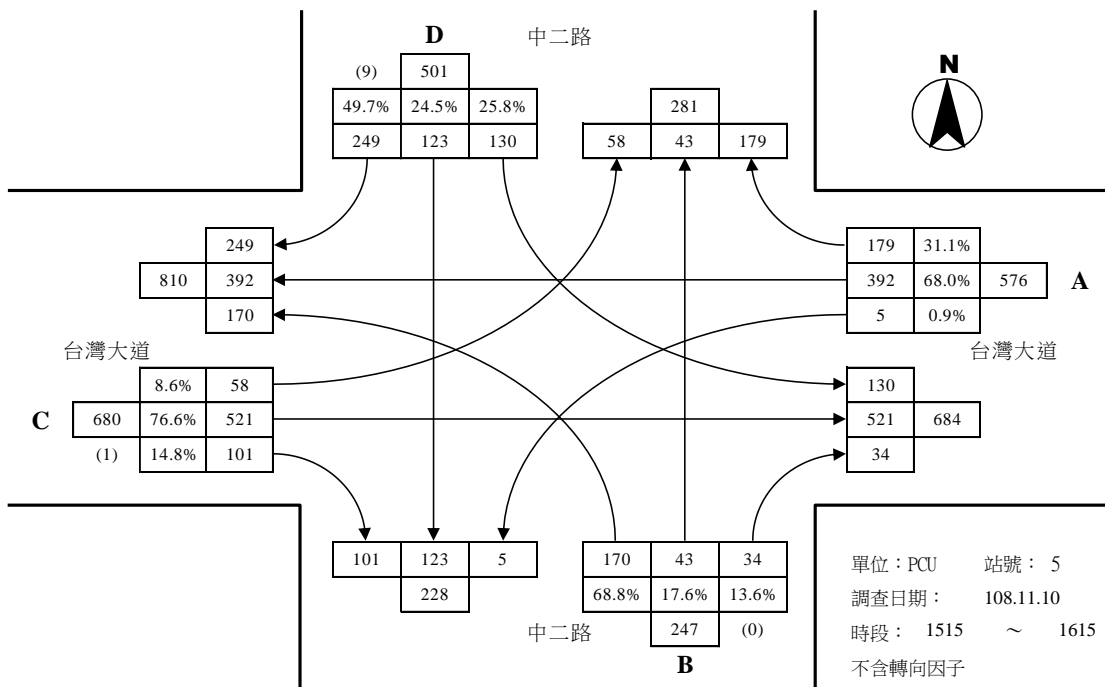
中二路與中橫一路路口平日昏峰轉向交通量示意圖



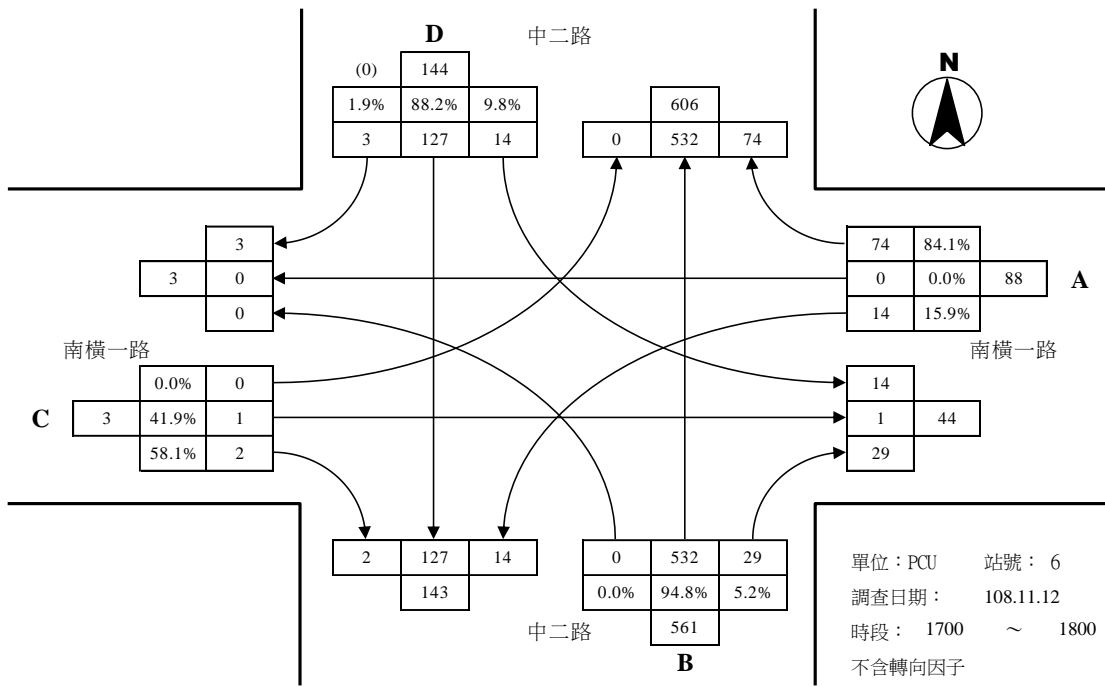
中二路與中橫一路路口平日昏峰轉向交通量示意圖



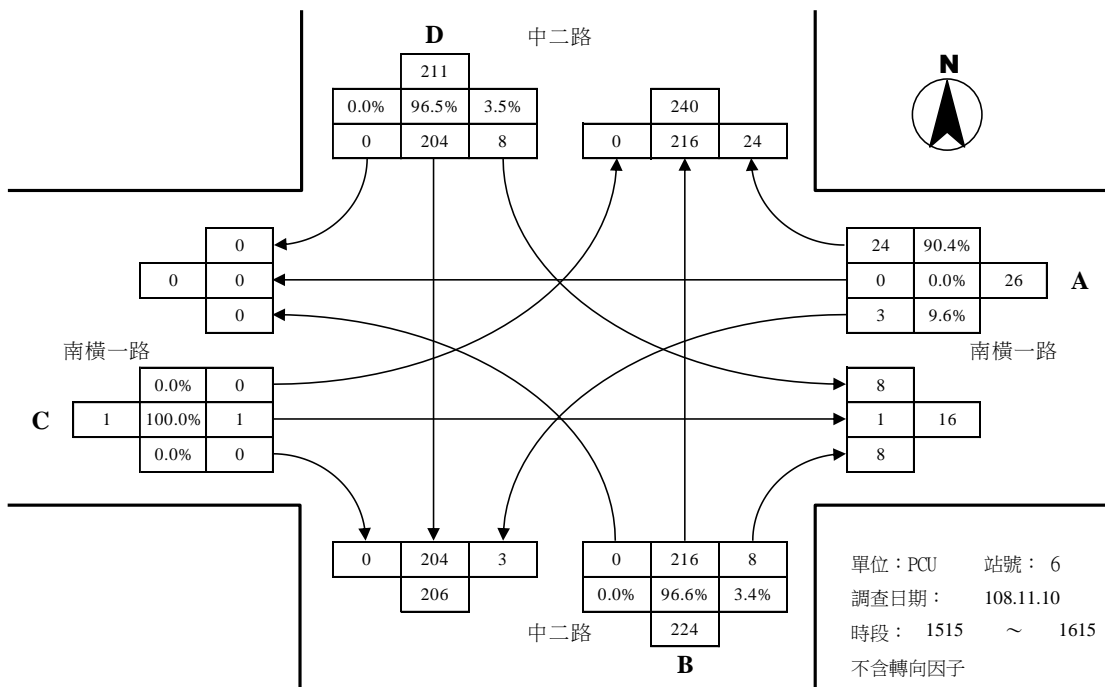
中二路與台灣大道路口平日昏峰轉向交通量示意圖



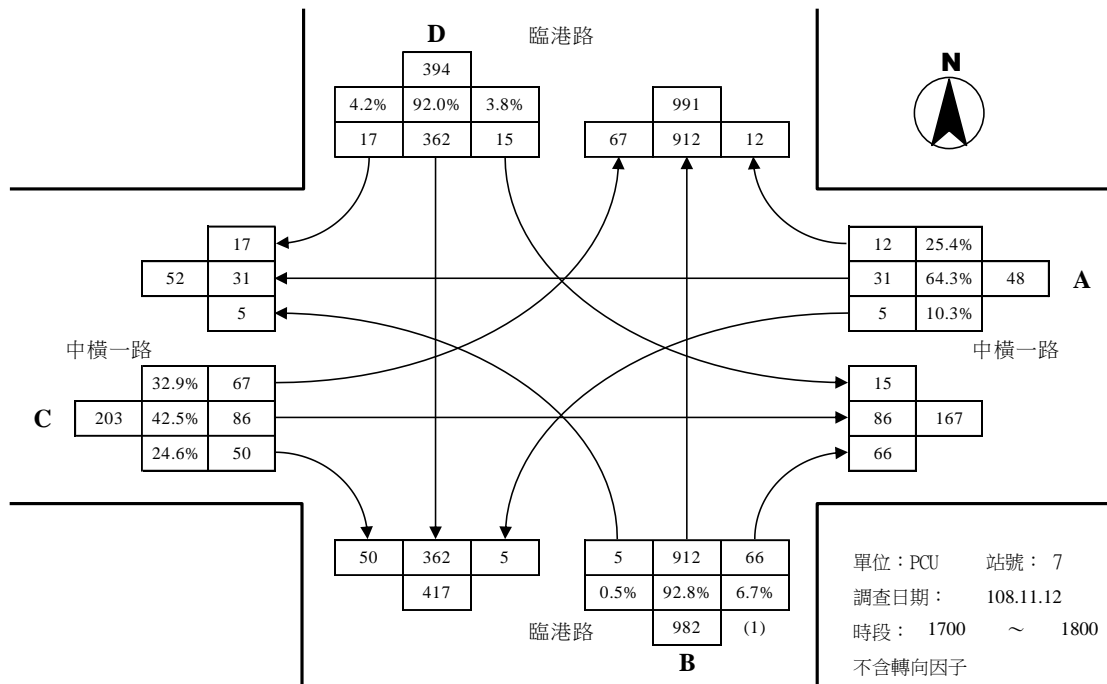
中二路與台灣大道路口假日昏峰轉向交通量示意圖



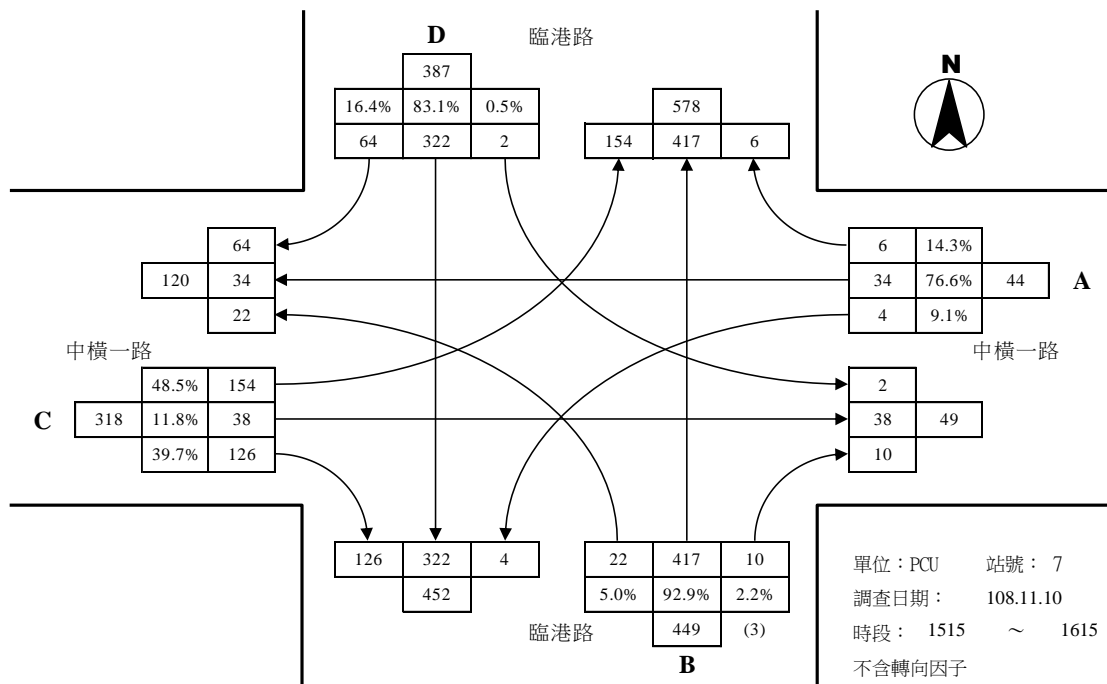
中二路與南橫一路路口平日昏峰轉向交通量示意圖



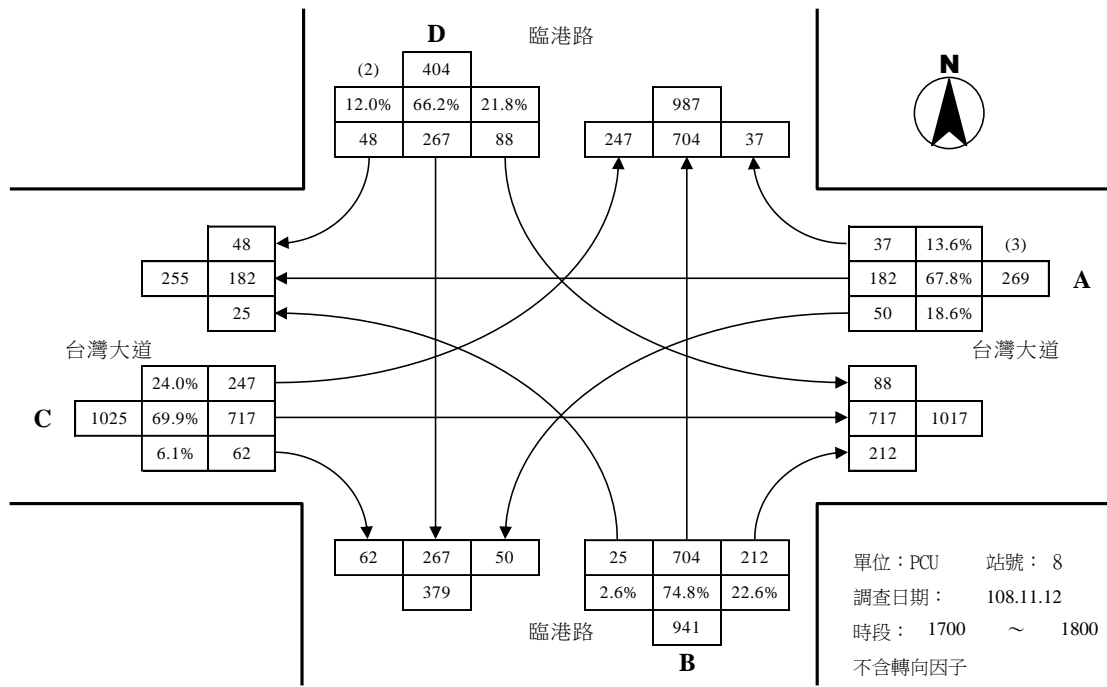
中二路與南橫一路路口假日昏峰轉向交通量示意圖



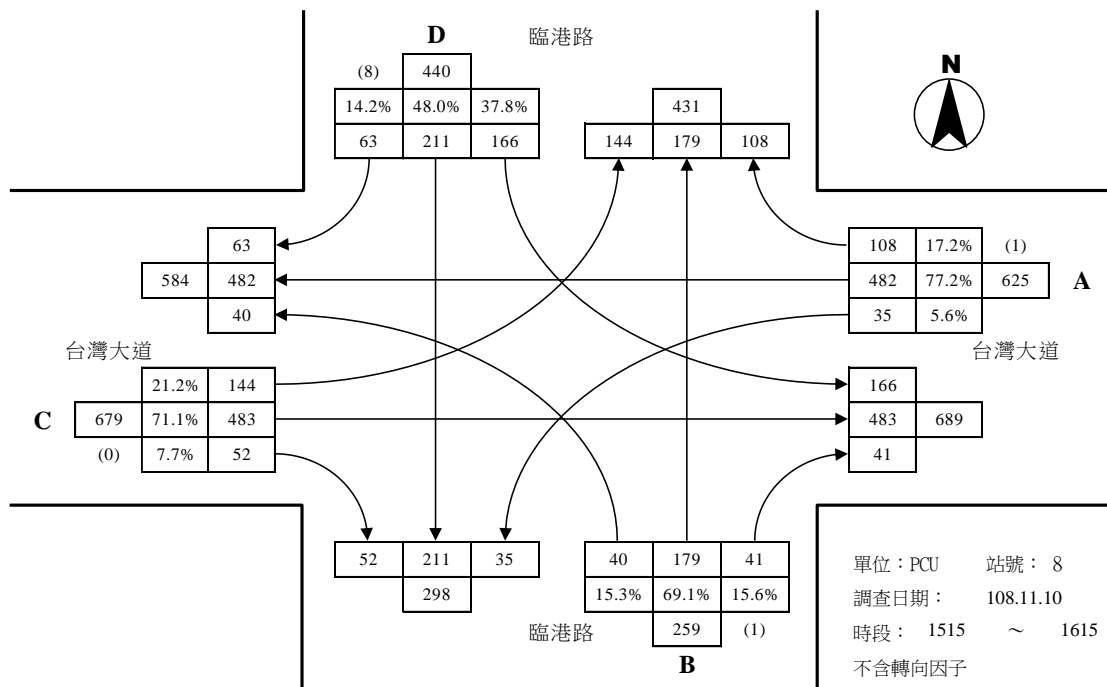
臨港路與中橫一路路口平日昏峰轉向交通量示意圖



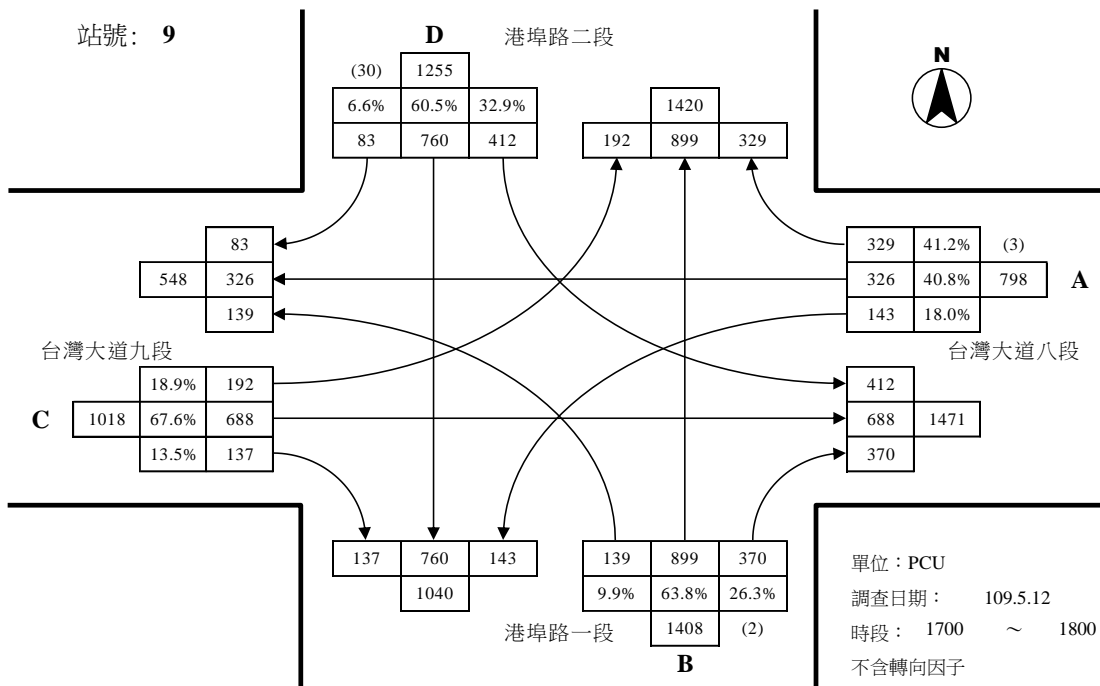
臨港路與中橫一路路口假日昏峰轉向交通量示意圖



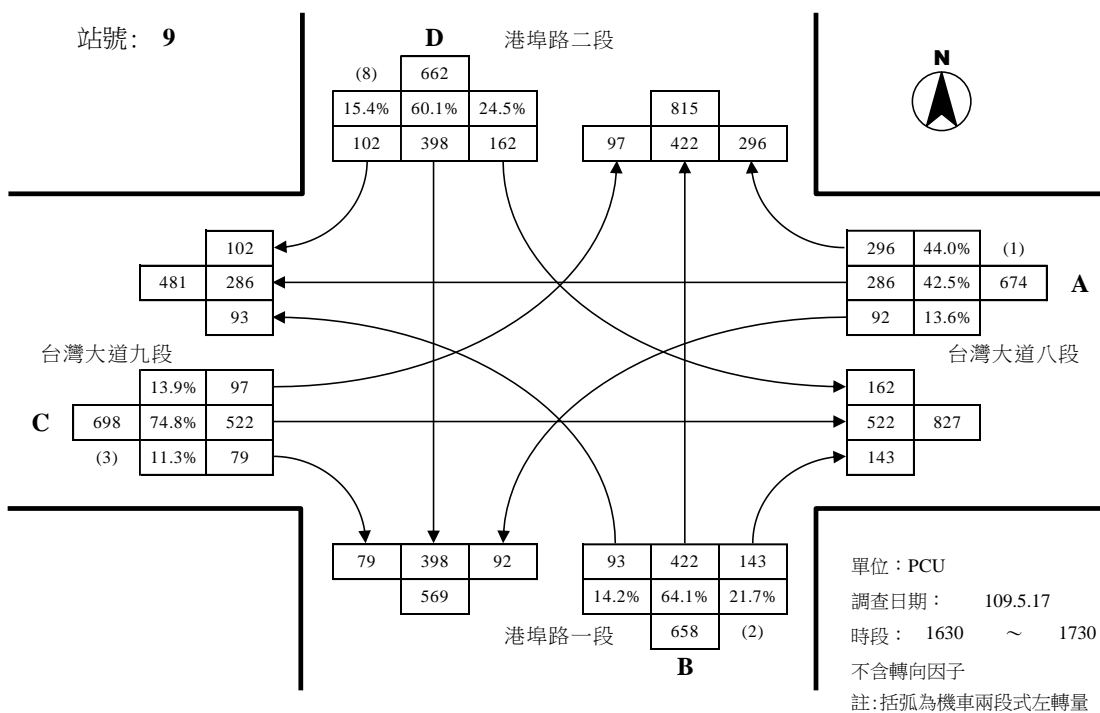
臨港路與台灣大道路口平日昏峰轉向交通量示意圖



臨港路與台灣大道路口假日昏峰轉向交通量示意圖



港埤路一段與台灣大道九段路口平日昏峰轉向交通量示意圖



港埤路一段與台灣大道九段路口假日尖峰轉向交通量示意圖