

國道4號(后豐交流道14k-豐原端17k)主線雙向路段封閉

疏導替代道路路線示意圖

為辦理國道4號台中環線豐原潭子段-豐勢交流道工程，國道4號(后豐交流道14k-豐原端17k)主線雙向路段交通管制封閉



交通部高速公路局
FREEWAY BUREAU, MOTC

如遇交通狀況，駕駛人可利用**1999(臺中市民一碼通)**，及高速公路局服務電話**1968**或**(04)2615-3500**，並收聽警察廣播電臺**FM94.5**，瞭解最新路況。



4

4

施工區域

新山線

新山線

豐原區

豐原大道

豐原大道

豐勢路

豐勢路

13

3





國豐路(台3線至台13線)正常通行

豐原







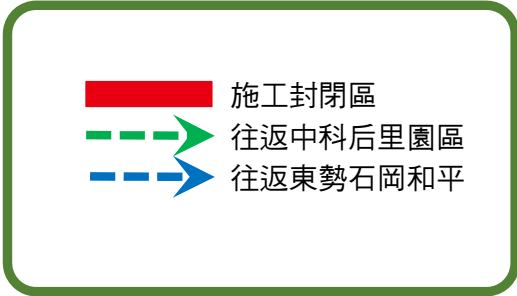
往返東勢石岡和平：

豐原市區 ↔ 豐原大道  豐勢路 

往返中科后里園區：

豐原市區 ↔ 豐原大道

- ①  豐科路 ↔ 后科路 
- ②  三豐路 



如遇交通狀況，駕駛人除可收聽警察廣播電臺**FM94.5**，尚透過下列管道獲得資訊：

平面道路請打 **1999**(臺中市民一碼通)

高速公路局服務電話 **1968**或**(04)2615-3500**

高速公路局專屬服務 **App 1968**

高速公路局網站 **<https://www.freeway.gov.tw/>**

警廣路況提供電話 **0800-000-123**



「高速公路**1968**」應用軟體提供專屬您的國道高速公路服務

交通部高速公路局為了提供最即時、方便服務，特別為行動通訊設計App，歡迎免費下載!!

前往App網站下載



掃描QRcode下載
(依不同手機轉導)



國豐路(台3線至台13線)正常通行

東勢石岡和平

◀◀◀ 鄰近區域旅程 ▶▶▶



往清水：

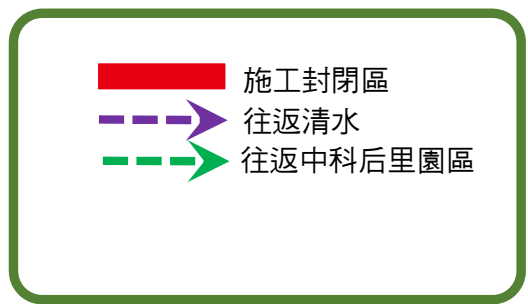
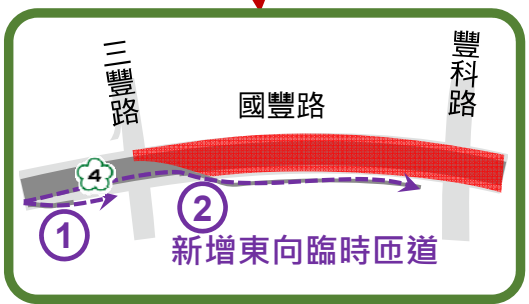
豐勢路 → **右轉** 國豐路 → 國豐路橋下側車道路段
→ 后豐交流道 → 國道4號西行線

清水返程：

國道4號東行線 **①** → 后豐交流道
② → 新增臨時匝道(限小車專用)
→ 國豐路橋下側車道路段 → 國豐路 → **左轉** 豐勢路

往返中科后里園區：

豐勢路 **右轉** 國豐路 ↔ 國豐路橋下側車道路段
左轉



國豐路(台3線至台13線)正常通行

東勢石岡和平

◀◀◀ 南北長途旅程 ▶▶▶



往返臺南、高雄：

豐勢路

右轉
左轉

 豐原大道

右轉
左轉

 中山路 ↔ 豐原交流道
 ↔ 國道1號

往返新竹、台北：

豐勢路 ↔ 國豐路 ↔ 國豐路橋下側車道路段

右轉
左轉

 豐科路

左轉
右轉

 星科路

右轉
左轉

 三豐路

左轉
右轉

 甲后路

往返新竹、臺北(壅塞替代道路)：

中豐公路

左轉
右轉

 140 卓蘭堤防

右轉
左轉

 13 尖豐路
 ↔ 三義交流道 ↔ 國道1號

- 施工封閉區
- 往返臺南、高雄
- 往返中科后里園區
- 往返新竹、臺北

國豐路(台3線至台13線)正常通行

神岡



往東勢、石岡、和平：

神岡交流道 → 國道4號東行線

- ① → 后豐交流道
- ② → 新增臨時匝道(限小車專用)

→ 國豐路橋下側車道路段 → 國豐路
→ **左轉** 豐勢路

東勢、石岡、和平返程：

豐勢路 → **右轉** 國豐路 → 國豐路橋下側車道路段 → 后豐交流道 → 國道4號西行線

往返中科后里園區：

神岡交流道 → 后神路 **右轉** 甲后路
左轉 三豐路

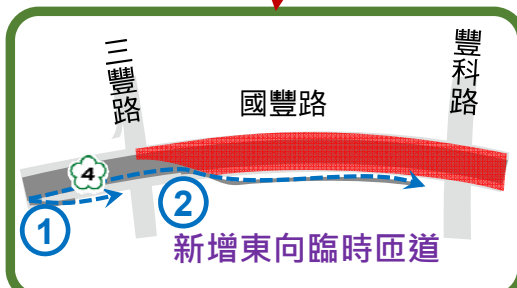
往東勢、石岡、和平

往清水

神岡區

往潭子、北屯

- 施工封閉區
- 往返中科后里園區
- 往返東勢石岡和平



國豐路(台3線至台13線)正常通行

后里



往返東勢石岡和平：

①：后里市區 ↔ 后科路 ↔ 內東路

②：后里市區 ↔ 后科路 ↔ 豐科路
下側車道路段

左轉
右轉

 國豐路橋

往豐原：

后里市區 ↔ 三豐路

