



台中跨年 2022

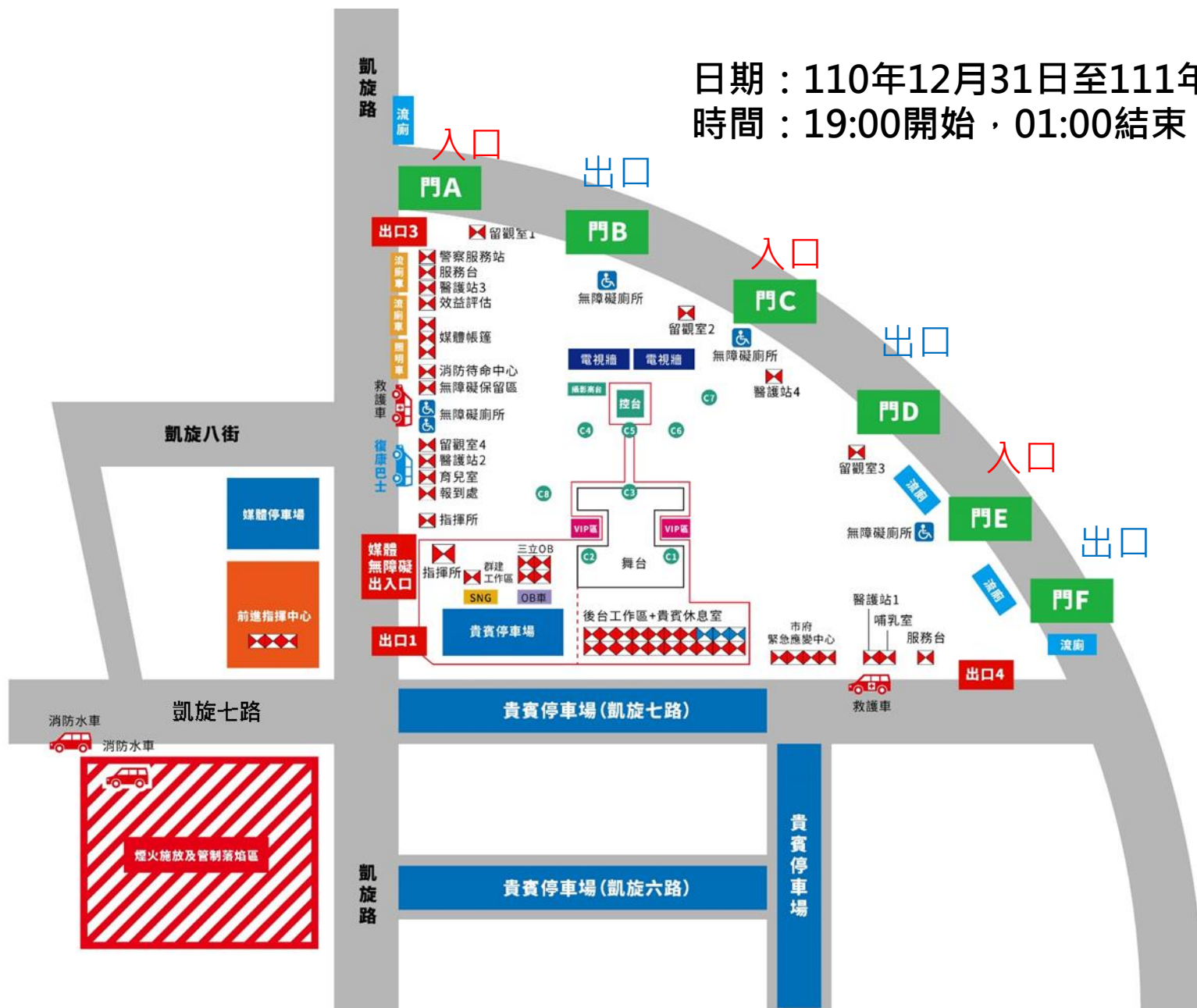
虎彩繽紛 閃耀台中跨年夜

道安會報
新聞局

110.12.24

活動地點（水滸中央公園）：凱旋路與凱旋七路交叉口

日期：110年12月31日至111年1月1日
時間：19:00開始，01:00結束



交通管制範圍



活動管制時段及範圍

【管制時段】

110年12月31日(五) 16:00

111年1月1日(六) 02:00

【封街路段】

*以下路段為車輛禁止通行

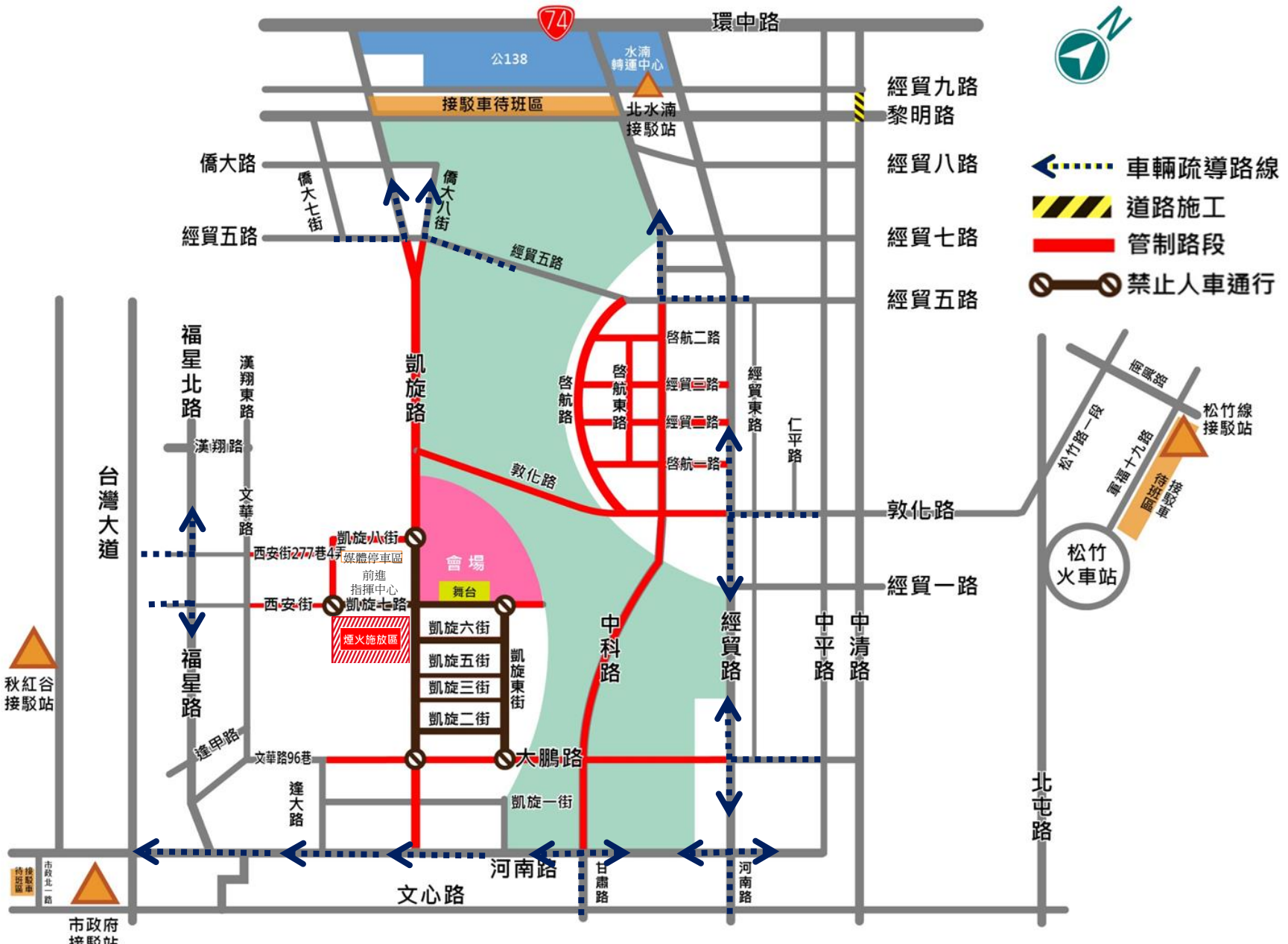
1. 凱旋路(經貿五路至河南路)
2. 敦化路(凱旋路至經貿路)
3. 中科路(經貿五路至河南路)
4. 大鵬路(逢大路至經貿路)
5. 西安街及西安街277巷4弄
(文華路至凱旋八街)
6. 啟航路、啟航東路
啟航一路、啟航二路
經貿二路、經貿三路
7. 凱旋八街

*以下路段為人車禁止通行

- 凱旋路
(凱旋八街至大鵬路)
- 凱旋二至六街、凱旋東街
- 凱旋七路(凱旋東街至西安街)



車輛疏導路線



警義交人員配置圖

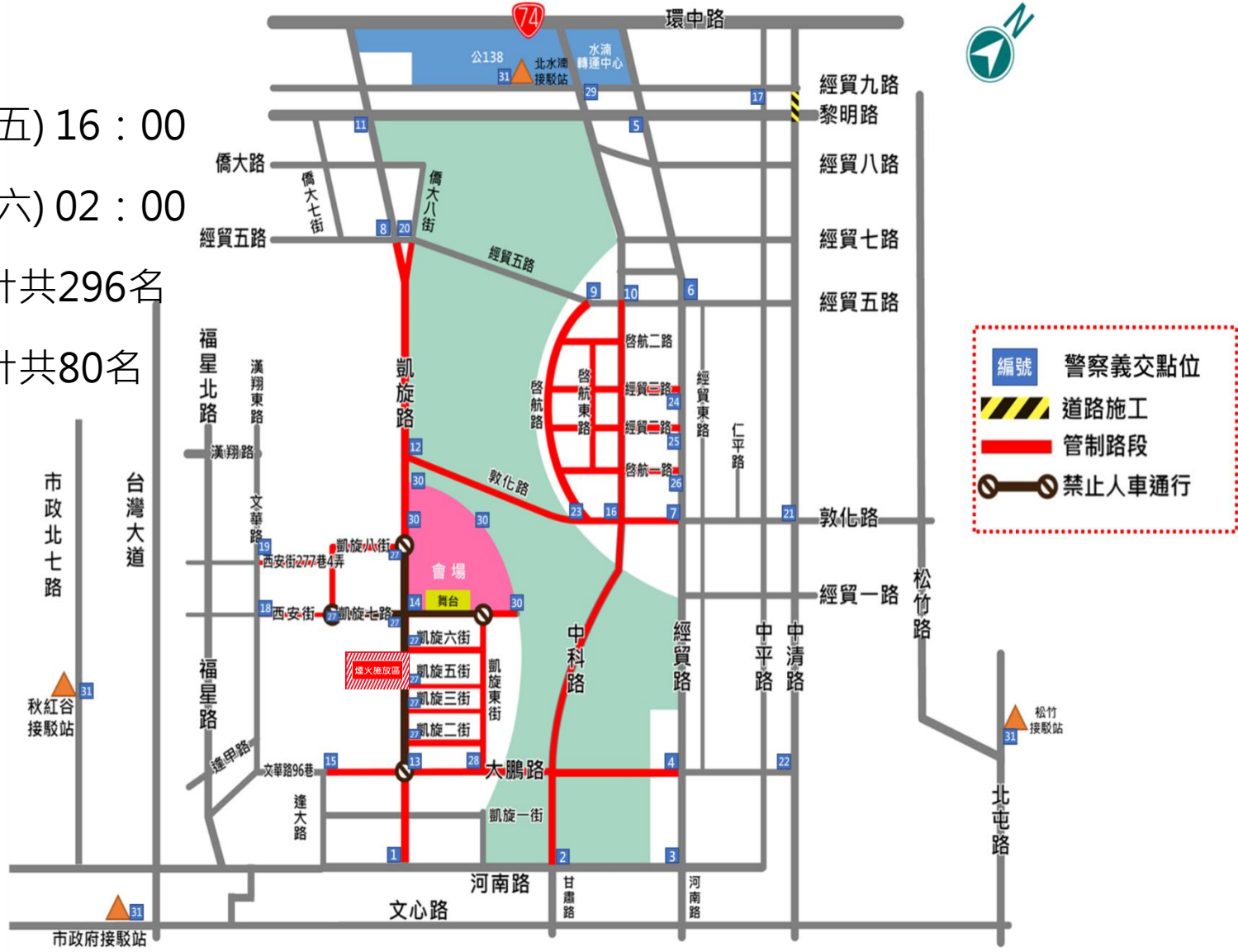
時間:

110年12月31日(五) 16 : 00

111年01月01日(六) 02 : 00

警察人力配置預計共296名

義交人力配置預計共80名



★ 另請警察支援後舞台、前側護城河至少各8名警力

預計32處協助分配警察義交

管制路線（藝人貴賓路線）

- 74快速道路或國道一號往會場方向下交流道後，貴賓藝人停車區域，將沿凱旋路前往凱旋七路及凱旋六街停車後步行抵達會場。



場內疏散及場外疏導告示牌

共160面告示牌

2022台中跨年
秋紅谷/北水滸
凱旋接駁
←
請全程佩戴口罩

2022台中跨年
市政府/松竹車站
中科接駁
←
請全程佩戴口罩

2022台中跨年
會場
←
請全程佩戴口罩

2022台中跨年
市政府線
接駁車候車處
請全程佩戴口罩

2022台中跨年
松竹線
接駁車候車處
請全程佩戴口罩

2022台中跨年
TAXI
計程車候車處
請全程佩戴口罩

2022台中跨年
中清路黎明路口施工封閉
請提前改道行駛

← **凱旋接** **中科接** →
請全程佩戴口罩

← **中科路** **逢甲商圈** →
請全程佩戴口罩

↑ 疏散方向
①
7A
疏散方向
①
7A

← **凱旋接駁**
→ **P 啟航路**
請全程佩戴口罩

2022台中跨年
12/31 16:00
01/01 02:00
禁止進入
凱旋路雙向封閉
(河南路-經貿五路)
請全程佩戴口罩

2022台中跨年
12/31 16:00
01/01 02:00
禁止進入
敦化路雙向封閉
(凱旋路-經貿路)
請全程佩戴口罩

2022台中跨年
12/31 16:00
01/01 02:00
禁止進入
中科路雙向封閉
(經貿五路-大鵬路)
請全程佩戴口罩

2022台中跨年
12/31 16:00
01/01 02:00
禁止左轉
經貿二
經貿三
啟航路
請全程佩戴口罩

2022台中跨年
12/31 16:00
01/01 02:00
禁止右轉
經貿二
經貿三
啟航路
請全程佩戴口罩

2022台中跨年
P 機車
←
請全程佩戴口罩

2022台中跨年
P 汽車
←
請全程佩戴口罩

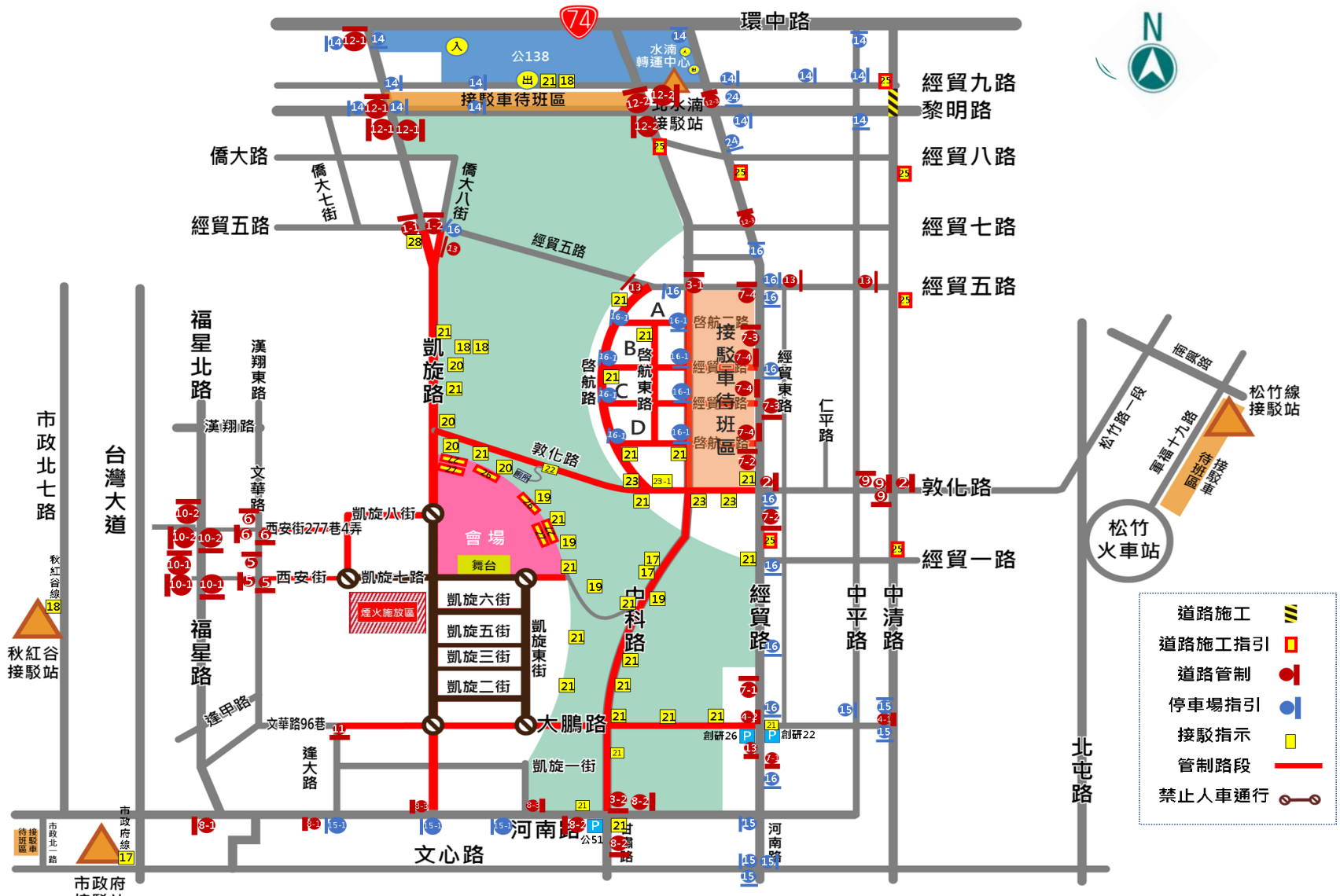
2022台中跨年
P A 機車
←
請全程佩戴口罩

2022台中跨年
P B 機車
←
請全程佩戴口罩

2022台中跨年
P C 機車
←
請全程佩戴口罩

2022台中跨年
P D 機車
←
請全程佩戴口罩

告示牌面配置圖



特殊車輛動線



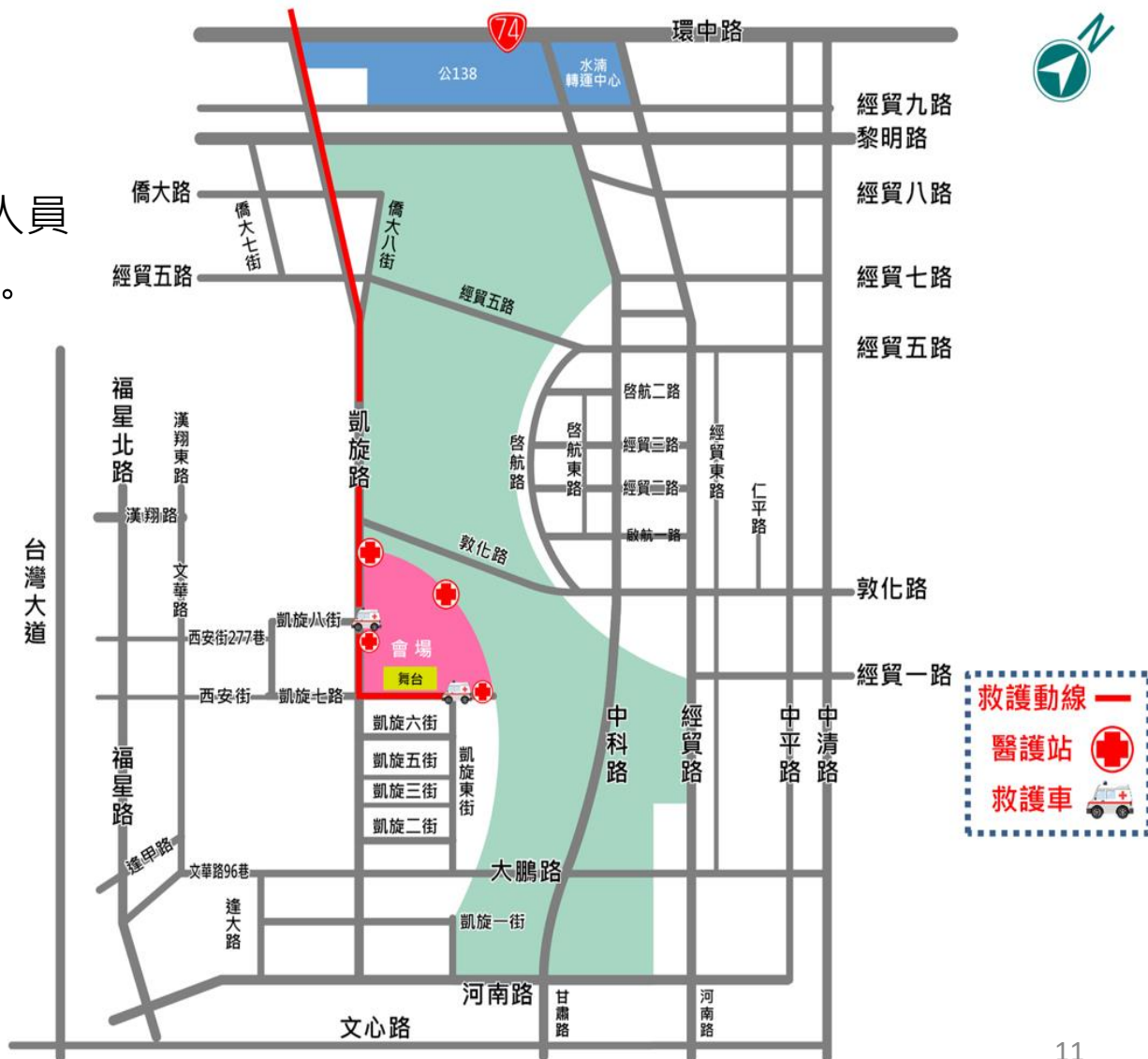
緊急醫療救護機制

【救護站】

1. 支援時間: 18:00-01:00
2. 數量: 4 個救護站，6 位護理人員
2 名醫生、2 台救護車。

【救護動線】

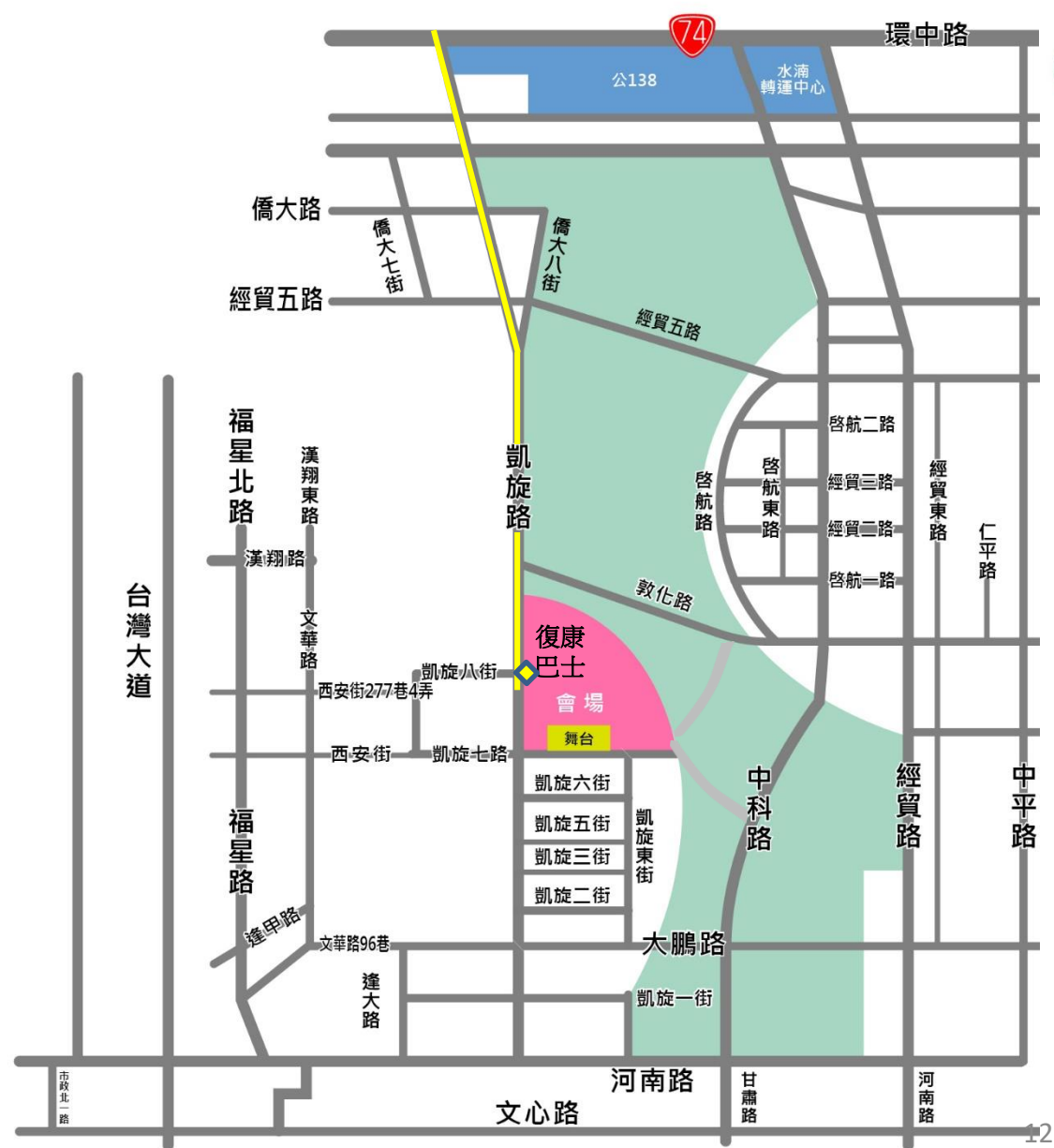
1. 凱旋路直行往 74 快速道路
2. 後送醫院:
澄清綜合醫院中港分院
台中榮民總醫院
台中慈濟醫院
清泉醫院



身障參與機制

- 1. 支援時間: 18:00-01:00
- 2. 數量: 1個帳棚，搭設在凱旋路。
- 3. 工作人員: 1位。
- 4. 身障專區將設在面向舞台右側靠凱旋路。

【復康巴士動線】
凱旋路-凱旋八街
復康巴士接駁處將定點接送，
將不會停留會場接送完身障者
後就會駛離會場。



前往會場交通方式



大眾運輸配套措施-接駁車



為鼓勵民眾搭乘大眾運輸交通工具，特地設置2022台中市跨年晚會接駁公車，接駁點位如下

A<市政府線>、B<松竹線>

C<秋紅谷線>、D<北水湍線>

接駁車：

10-15分一班，

坐滿或時間到即發車。

| | 首班車 | 末班車 |
|--------|-------|-------|
| 接駁站→會場 | 17:00 | 23:30 |
| 會場→接駁站 | 22:00 | 01:30 |

接駁路線規劃



A<市政府線>

接駁路線規劃

B <松竹線>



上車地點：軍福十九路及南興路口



接駁路線規劃



上車地點：市政北七路近朝富路口

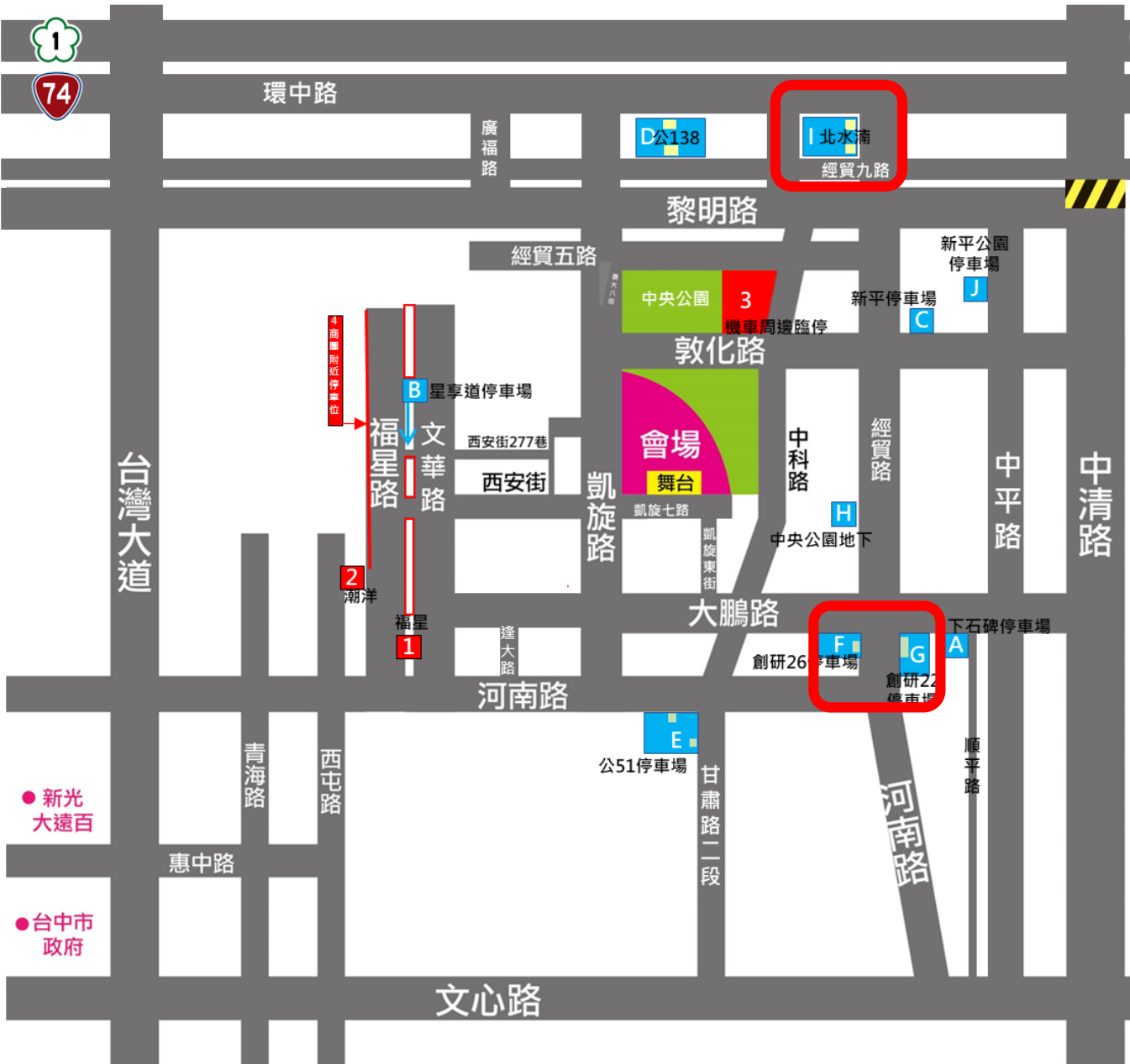
接駁路線規劃

D <北水滸線>



上車地點：經貿九路靠中科路側

開車一周邊停車場配置



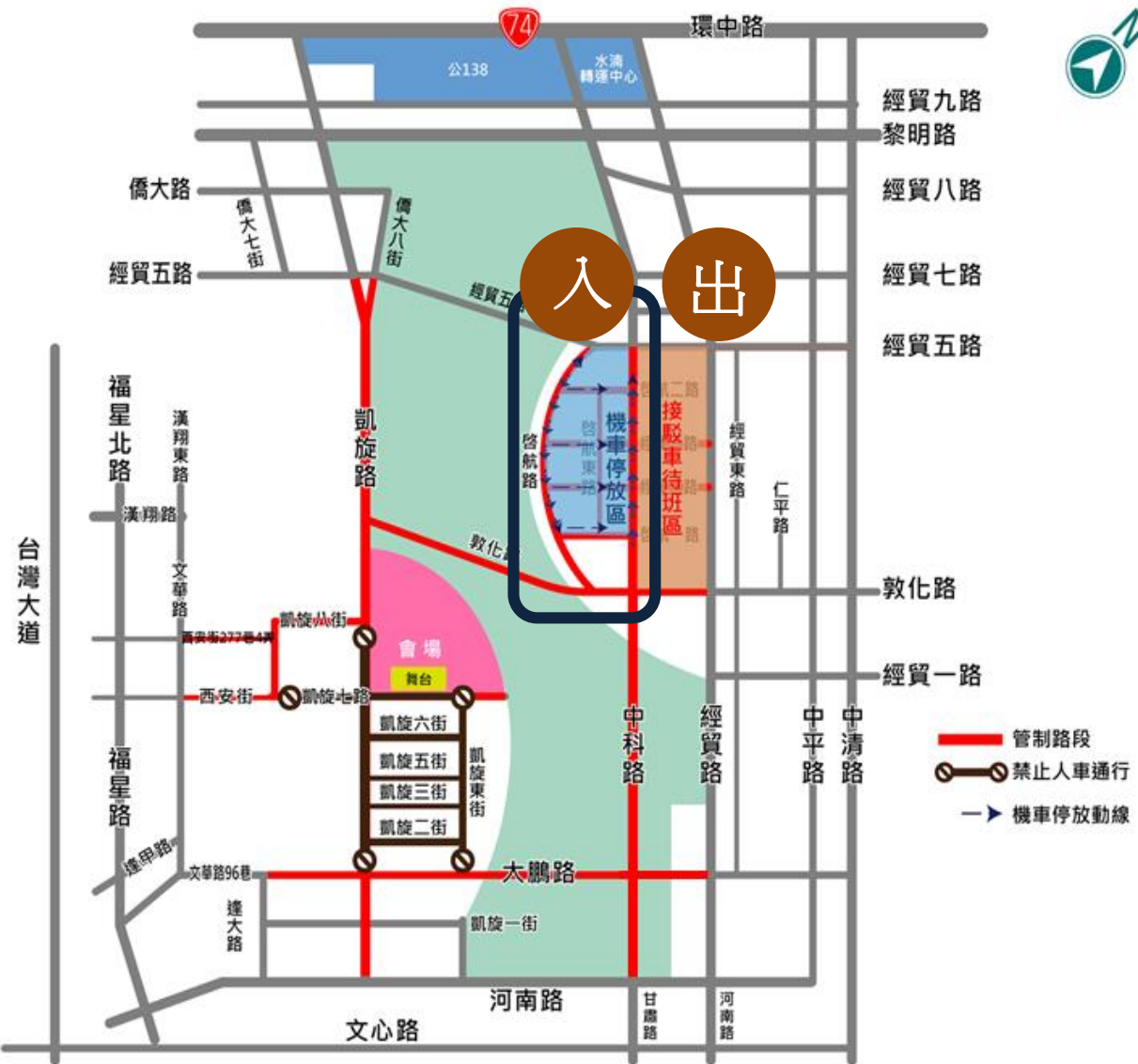
汽車停車場位置 編號
機車停車場位置 編號

對外宣傳：
北水滄：1326
創研26：1064
創研22：966

● 新光大遠百

● 台中市政府

騎車—機車停車區



- 機車停車區：
- 啟航路
- 啟航二路(啟航路至中科路)
- 經貿三路(啟航路至中科路)
- 經貿二路(啟航路至中科路)
- 啟航一路(啟航路至中科路)
- 啟航東路全段

入口：經貿五路啟航路口
出口：往中科路向北離開

大眾運輸配套措施-公車

公車路線配套措施

- 一、目前326路已服務夜間班次於凌晨12時至清晨4時40分。
- 二、23、54、61、82、108、300、303、304、525、綠1路將配合延後收班至清晨1時。
- 三、跨年當天考量25號公車「凱旋敦化路口」站牌位於本活動道路封閉範圍內，活動期間公車無法駛入停靠，經評估建議於封路範圍時段(當日下午16:00後)協調公車業者以前一站「黎明僑大六路口」公車招呼站為起迄點，暫時取消停靠「凱旋敦化路口」公車招呼站。

2022 水滸跨年會場交通資訊



- 【管制時段】**
 110年12月31日(五) 16:00
 111年1月1日(六) 02:00
- 【封街路段】**
 *以下路段為車輛禁止通行
 1. 凱旋路(經貿五路、僑大八街至河南路)
 2. 敦化路(凱旋路至經貿路)
 3. 中科路(經貿五路至河南路)
 4. 大鵬路(達大路至經貿路)
 5. 西安街及西安街277巷
 6. 啟航路、啟航東路
 7. 啟航一路、啟航二路
 8. 經貿二路、經貿三路
 9. 凱旋八街
- 【封街路段】**
 *以下路段為人車禁止通行
 1. 凱旋路(凱旋八街至大鵬路)
 2. 凱旋二至六街、凱旋東街
 3. 凱旋七路(凱旋東街至西安街)

2022 水滸跨年會場交通資訊

1 搭臺鐵

- 松竹車站轉乘「松竹線」接駁車
- 乘車處：軍福十九路與南興路交叉口
- 請注意臺鐵末班車時間
- 加開列車班次資訊可至臺鐵官網查詢

2 搭捷運

- 市政府站
 - 接駁車乘車處：文心路與大墩十九街交叉口
 - 捷運市政府站最後搭車時間：往北屯總站 02:18
往高鐵臺中站 02:17

3 搭公車

- 公車資訊
 - 326號 營運至凌晨 04:40
 - 23、54、61、82、108、300、303、304、525、(線1)號 將配合延後收班。
 - 25號 公車「凱旋敦化路口」站牌，位於本活動道路封閉範圍內，暫時取消停靠「凱旋敦化路口」公車招呼站。

● 松竹站

- 接駁車乘車處：軍福十九路與南興路交叉口
- 捷運松竹站最後搭車時間：往北屯總站 02:31
往高鐵臺中站 02:04

4 條路線接駁 (皆為免費)

| | 首班車 | 末班車 |
|------|-------|-------|
| 往會場 | 17:00 | 23:30 |
| 回接駁站 | 22:00 | 01:30 |

溫馨提醒
 防疫期間，搭乘大眾運輸應全程戴口罩，乘車時禁止飲食及減少交談，保護自己也保護他人。



2022 水滸跨年會場交通資訊

台中跨年夜

5 開車騎車看過來

高快速道路

● 國道1號

- ▶ 國1→中清交流道→中清路→經貿十街→水滸轉運中心 P

● 台74(往東向)

- ▶ 台74(出口:凱旋路)→環中路→經貿路→水滸轉運中心 P

● 台74(往西向)

- ▶ 路線一：台74(出口:凱旋路)→環中路→廣福路→黎明路→凱旋路→環中路→經貿路→水滸轉運中心 P
- ▶ 路線二：台74(出口:凱旋路)→環中路→廣福路口迴轉→環中路→經貿路→水滸轉運中心 P



市區道路

- ▶ 文心路→河南路→經貿路→創研22 P
- ▶ 中清路→大鵬路→經貿路→創研26 P



騎乘機車

- ▶ 請從經貿五路轉啟航路進入機車停車場，再步行至會場



TAXI

搭乘計程車

- ▶ 啟航路與敦化路口

溫馨提醒

防疫期間，搭乘大眾運輸應全程戴口罩，乘車時禁止飲食及減少交談，保護自己也保護他人。



2022 台中跨年

虎彩繽紛 閃耀台中跨年夜

感謝各位聆聽