

附錄六 尖峰路口轉向交通量示意圖

站名：松竹路/北屯路

站號：I01

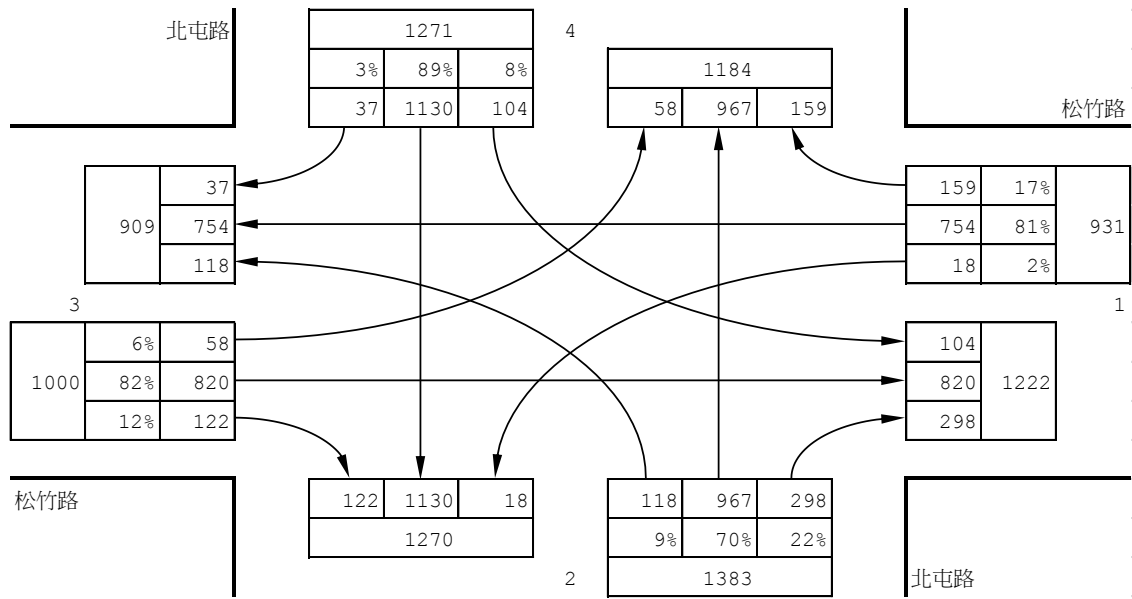
單位：PCU/HR

日期：2016/6/21 (Tue)

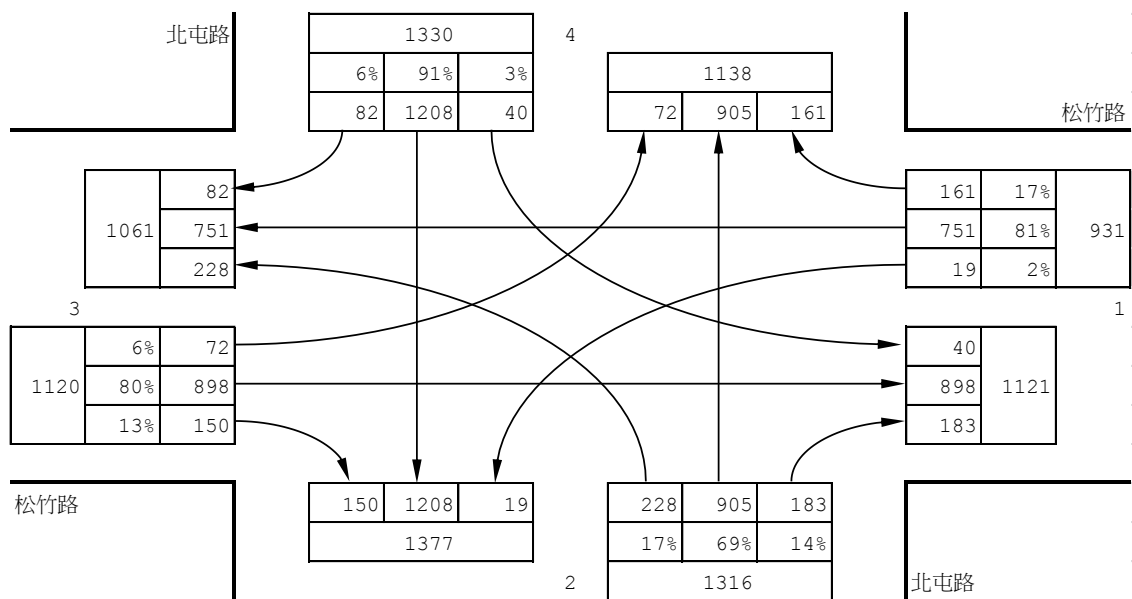
天候：晴



上午尖峰：07:15-08:15



下午尖峰：17:30-18:30



附圖 6-1 松竹路/北屯路路口轉向交通量示意圖

站名：松竹路/旱溪東路

站號：I02

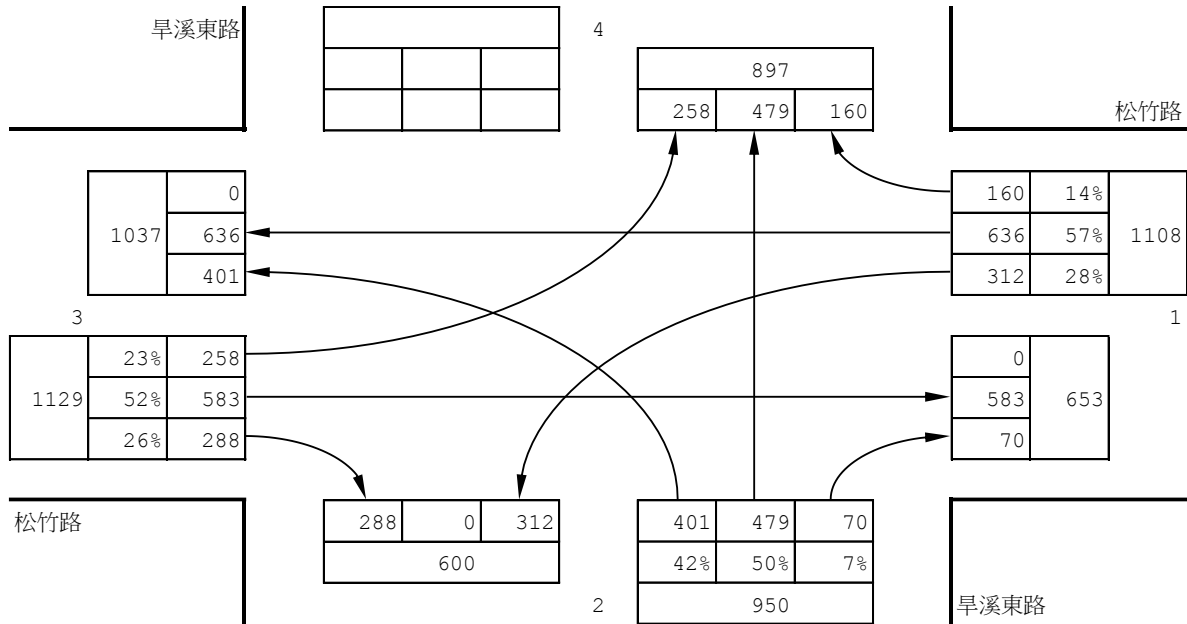
單位：PCU/HR

日期：2016/6/21 (Tue)

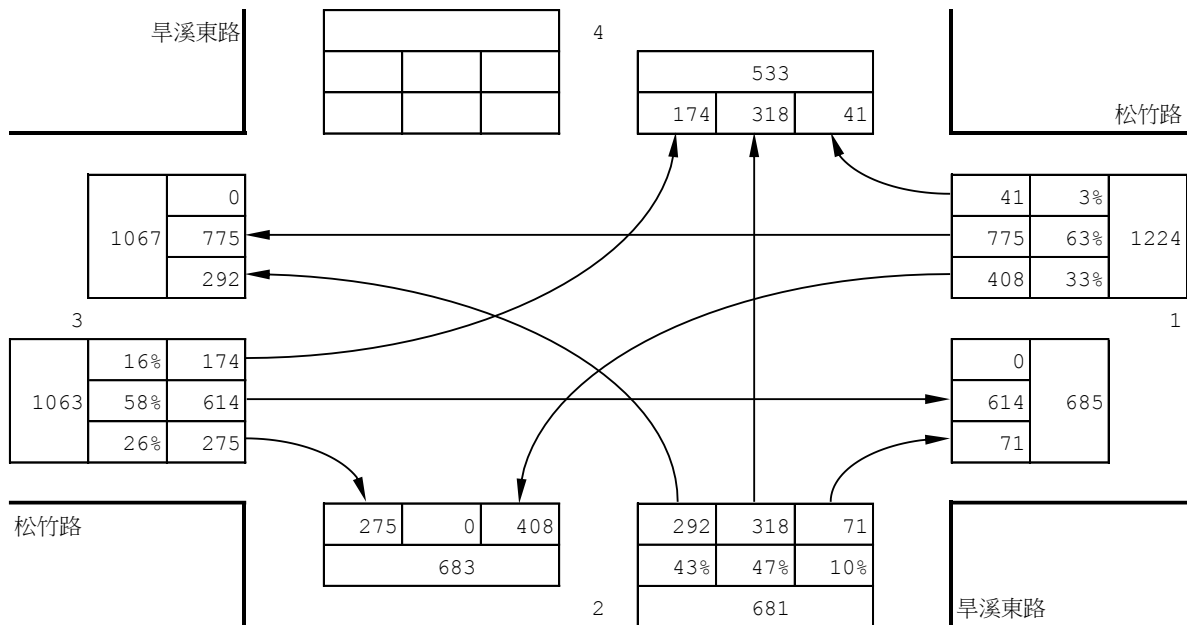
天候：晴



上午尖峰：07:15-08:15



下午尖峰：17:00-18:00



附圖 6-2 松竹路/旱溪東路路口轉向交通量示意圖

站名：軍福十九路/旱溪東路
 站號：I03

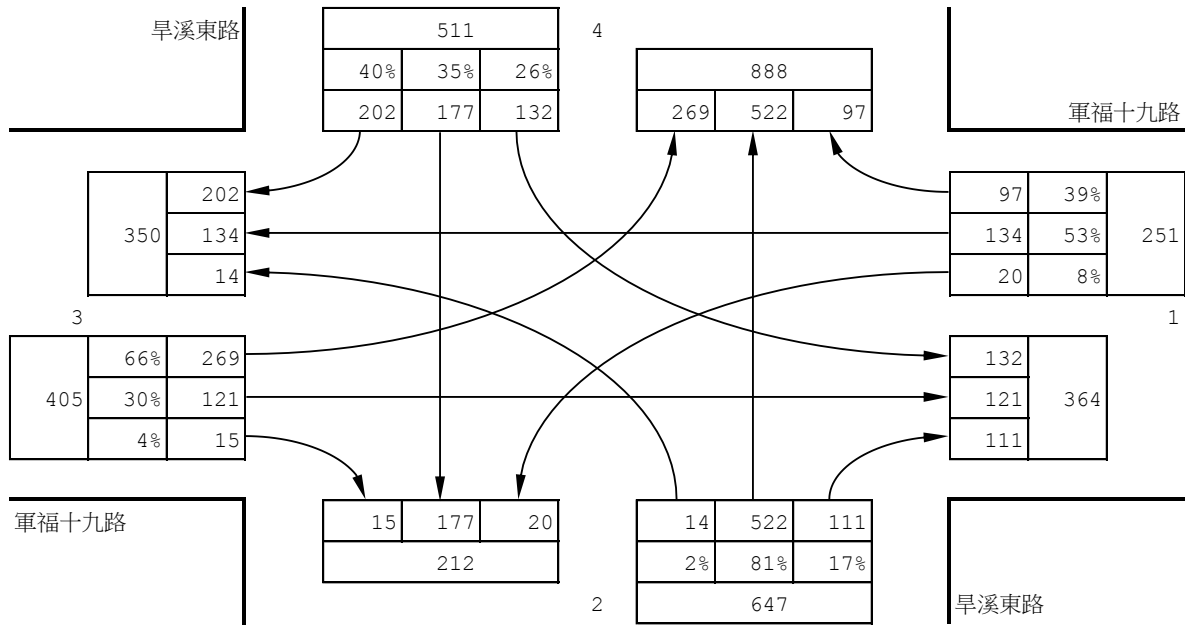


單位：PCU/HR

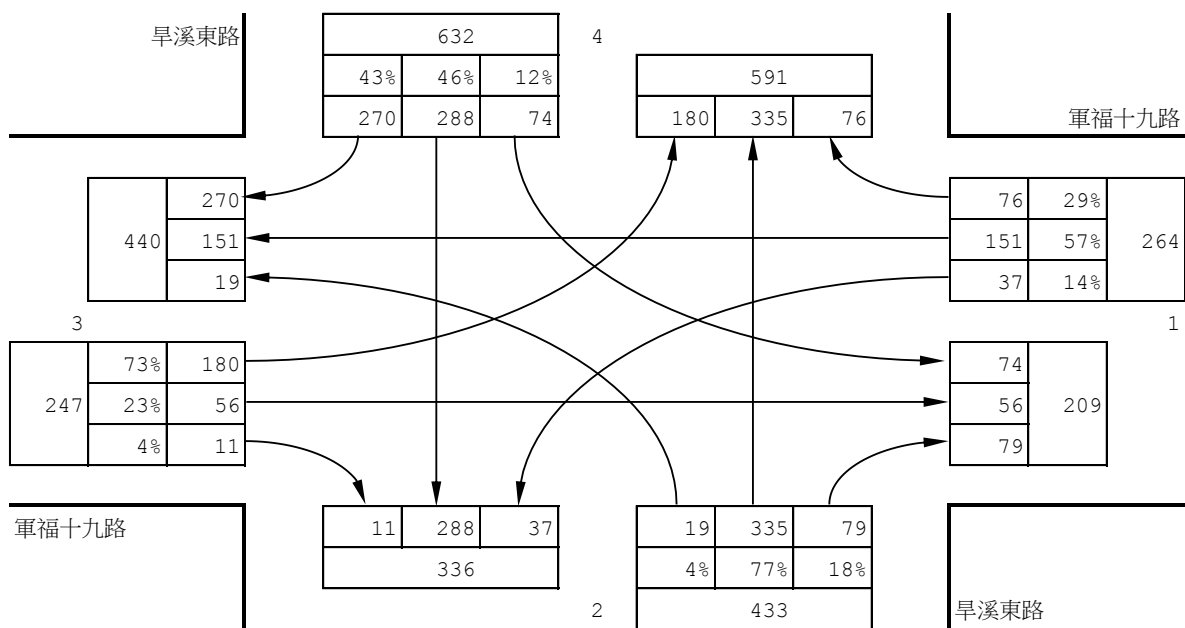
日期：2016/6/21 (Tue)

天候：晴

上午尖峰：07:15-08:15



下午尖峰：17:15-18:15



附圖 6-3 軍福十九路/旱溪東路口轉向交通量示意圖